Investitor:

СРБИЈАГАС

JP Srbijagas Novi Sad,
Bulevar oslobođenja 69
21000 Novi Sad

IDEJNO REŠENJE

TRANSPORTNI GASOVOD RG-10 PANČEVO SMEDEREVO
DEONICA PRELAZ DUNAVA IZMEĐU KOVINA I SMEDEREVA

G-IDR-450/24

MERIDIJANPROJEKT

SAPUTNIK-M, Sombor - Ogranak MERIDIJANPROJEKT
21000 Novi Sad, Jovana Đorđevića 2

AVGUST 2024

	SADRŽAJ DOKUMENTACIJE IDEJNOG REŠENJA
0	GLAVNA SVESKA
6	PROJEKAT MAŠINSKIH INSTALACIJA

0 – GLAVNA SVESKA	
Investitor:	JP Srbijagas Novi Sad, Bulevar oslobođenja 69
Objekat:	**TRANSPORTNI GASOVOD RG-10 PANČEVO SMEDEREVO DEONICA PRELAZ DUNAVA IZMEĐU KOVINA I SMEDEREVA** **K.O. Kovin:** 10224/2; 10225/2; 10226/2; 10733; 10356; 10357; 10358; 10472/1; 10359; 10360; 10735; 10362; 10363 **K.O. Smederevo:** 501/2; 1/11; 1/26
Vrsta tehničke dokumentacije:	**IDEJNO REŠENJE (IDR)**
Vrsta radova:	NOVA GRADNJA
Glavni projektant	Duško SIMETIĆ, dipl.inž.maš
Broj licence:	330 L191 12
Potpis:	
Broj tehničke dokumentacije:	G-IDR-450/24
Mesto i datum:	Novi Sad, avgust 2024

0.2. SADRŽAJ GLAVNE SVESKE

0.1.	Naslovna strana glavne sveske
0.2.	Sadržaj glavne sveske
0.3.	Odluka o imenovanju glavnog projektanta
0.4.	Izjava glavnog projektanta
0.5.	Sadržaj tehničke dokumentacije
0.6.	Podaci o projektantima
0.7.	Podaci o objektu i lokaciji
0.8.	Sažeti tehnički opis
0.9.	Projektni zadatak
0.10.	Kopije dobijenih uslova IJO i rešenja
0.11.	Overen KTP
0.12.	Grafički prilozi

СРБИЈАГАС		01-01/79-12 30 MAY 2024

ОДЛУКА О ОДРЕЂИВАЊУ ГЛАВНОГ ПРОЈЕКТАНТА

На основу члана 128а. Закона о планирању и изградњи („Службени гласник РС“, бр. 72/09, 81/09-исправка, 64/10 одлука УС, 24/11, 121/12, 42/13–одлука УС, 50/2013–одлука УС, 98/2013–одлука УС, 132/14, 145/14, 83/18, 31/19, 37/19-др.закон, 9/20, 52/21 и 62/23) и одредби Правилника о садржини, начину и поступку израде и начин вршења контроле техничке документације према класи и намени објеката („Службени гласник РС“, бр. 96/23) као:

Г Л А В Н И П Р О Ј Е К Т А Н Т

за израду ИДЕЈНОГ РЕШЕЊА за градњу ИНЖЕЊЕРСКОГ ОБЈЕКТА – ТРАНСПОРТНОГ ГАСОВОДА РГ-10 ПАНЧЕВО - СМЕДЕРЕВО ДЕОНИЦА ПРЕЛАЗ ДУНАВА ИЗМЕЂУ КОВИНА И СМЕДЕРЕВА, на територији СО Ковин, КО Ковин и град Смедерево, КО Смедерево одређује се:

Душко Симетић, дипл.инж.маш.	**Број лиценце: 330 L191 12**

Инвеститор:	ЈП „Србијагас“ Нови Сад Булевар Ослобођења 69, Нови Сад
Одговорно лице / Заступник:	Генерални директор Душан Бајатовић
Потпис: Јавно предузеће "СРБИЈАГАС" XXXIII Нови Сад	
Место и датум:	Нови Сад, мај 2024.

0.4. IZJAVA GLAVNOG PROJEKTANTA

Glavni projektant Idejnog rešenja za novu gradnju objekta TRANSPORTNI GASOVOD RG-10 PANČEVO SMEDEREVO DEONICA PRELAZ DUNAVA IZMEĐU KOVINA I SMEDEREVA;
K.O. Kovin: 10224/2; 10225/2; 10226/2; 10733; 10356; 10357; 10358; 10472/1; 10359; 10360; 10735; 10362; 10363; **K.O. Smederevo:** 501/2; 1/11; 1/26;

Duško SIMETIĆ, dipl.inž.maš

IZJAVLJUJEM

da su delovi Idejnog rešenja međusobno usaglašeni, da podaci u Glavnoj svesci odgovaraju sadržini projekta i da su u projektu priloženi odgovarajući elaborati i studije

0	GLAVNA SVESKA	Broj:	G-IDR-450/24
6	PROJEKAT MAŠINSKIH INSTALACIJA	Broj:	G-IDR-450/24

Glavni projektant: Duško SIMETIĆ, dipl.inž.maš

Broj licence: 330 L191 12

Potpis: _____

Broj tehničke dokumentacije: G-IDR-450/24

Mesto i datum: Novi Sad, avgust 2024

0.5. SADRŽAJ TEHNIČKE DOKUMENTACIJE

0	GLAVNA SVESKA
6	PROJEKAT MAŠINSKIH INSTALACIJA

0.6. PODACI O PROJEKTANTIMA

0. GLAVNA SVESKA:

Glavni projektant:	Duško SIMETIĆ, dipl.inž.maš
Broj licence:	330 L191 12
Potpis:	

6. PROJEKAT MAŠINSKIH INSTALACIJA

Projektant:	SAPUTNIK-M, SOMBOR Ogranak MERIDIJANPROJEKT 21000 Novi Sad, Jovana Đorđevića 2
Velike licence:	P032M1, P030G1
Odgovorni projektant:	Milan MARKOVIĆ , dipl.ing.maš
Broj licence:	330 6641 04
Potpis:	

0.7. OPŠTI PODACI O OBJEKTU I LOKACIJI

tip objekta:	**INŽENJERSKI OBJEKTI**	
vrsta radova:	**NOVA GRADNJA**	
kategorija objekta:	**G**	
klasifikacija pojedinih delova objekta:	učešće u ukupnoj površini objekta (%):	klasifikaciona oznaka:
gasovod	**95%**	**221121 – Međumesni nadzemni, podzemni ili pomorski cevovodi za transport gasa**
Blok stanica	**2,5%**	**221121 – Međumesni nadzemni, podzemni ili pomorski cevovodi za transport gasa**
Prijemno-otpremno čistačko mesto	**2,5%**	**221121 – Međumesni nadzemni, podzemni ili pomorski cevovodi za transport gasa**
naziv prostornog odnosno urbanističkog plana:	**Prostorni plan grada Smederevo, ("Službeni list grada Smedereva" broj 03/11)** **Plan detaljne regulacije dela Industrijske zone i Industrijskog parka u Smederevu („Sl. list opštine Smederevo“, broj 13/07 i „Sl. list grada Smedereva“, broj 2/16).** **Prostorni plan opštine Kovin ("Službeni list opštine Kovin" broj 18/12, 1/19)**	
Grad/opština:	Smederevo, KO Smederevo; Kovin, KO Kovin	
broj katastarske parcele/spisak katastarskih parcela i katastarska opština:	**K.O. Kovin:** 10224/2; 10225/2; 10226/2; 10733; 10356; 10357; 10358; 10472/1; 10359; 10360; 10735; 10362; 10363 **K.O. Smederevo:** 501/2; 1/11; 1/26	
broj katastarske parcele/spisak katastarskih parcela i katastarska opština preko kojih prelaze priključci za infrastrukturu:	Elektroenergetski vod za BS „Kovin“: najbliži distributivni stub niskonaponske mreže iz TS „Ibrifor“ b.p 10226/2, 10733, 10356, 10357 KO Smederevo. Elektroenergetski vod za POČM „Smederevo“: najbliži distributivni stub niskonaponske mreže iz TS „Gasovod“ b.p 1/26 KO Smederevo	
broj katastarske parcele/spisak katastarskih parcela i katastarska opština na kojima se nalaze nadzemni delovi linijskog infrastrukturnog objekta/ priključnih vodova, vezani za površinu zemljišta(ulazna i izlazna mesta, reviziona okna i sl.):	BS „Kovin“ b.p. 10226/2 KO Kovin POČM „Smederevo“ b.p. 1/26 KO Smederevo	
broj katastarske parcele/spisak katastarskih parcela i katastarska opština na kojima se nalaze postojeći vodovi koji su u koliziji sa predmetnim radovima:	Elektroenergetski vod postojećeg dalekovoda koji prelazi iznad postojećeg objekta otpremno-čistačkog mesta odnosno novoprojektovano POČM „Smederevo“ b.p. 1/26 KO Smederevo	

broj katastarske parcele/spisak katastarskih parcela i katastarska opština na koje se izmeštaju postojeći vodovi:	
broj katastarske parcele/spisak katastarskih parcela i katastarska opština na kojima se nalaze postojeći objekti koji se uklanjaju:	Prijemno-čistačko mesto; b.p. 10224/2, 10225/2, 10226/2, 10733, 10356, 10358, KO Kovin Otpremno-čistačko mesto, b.p. 1/26, Cevovod; b.p. 10472/1, 10359, 10360, 10735, 10362, 10363, 10735 KO Kovin 501/2, 1/11 KO Smederevo
broj katastarske parcele/spisak katastarskih parcela i katastarska opština na kojoj se nalazi priključak na javnu saobraćajnicu:	
PRIKLJUČCI NA INFRASTRUKTURU:	
priključak na lokalnu mrežu Elektrodistribucije	Blok stanica BS „Kovin“: - nazivni napon 3x400VAC, - struja glavnih osigurača 3x25A, - maksimana jednovremena snaga 17kW Prijemno-otpremno čistačko mesto POČM „Smederevo“: - nazivni napon 3x400VAC, - struja glavnih osigurača 3x25A, - maksimana jednovremena snaga 17kW
priključak na saobraćajnu infrastrukturu	Nije predmet ovog projekta
priključak na gasovodnu infrastrukturu	Nije predmet ovog projekta

DOBIJENI LOKACIJSKI USLOVI, SAGLASNOSTI I REŠENJA

USLOVI IMALACA JAVNIH OVLAŠĆENJA		
	JP URBANIZAM Smederevo	Broj: 1047/1 Datum: 14.06.2024.
Obaveštenje	EMS	Broj: 130-00-UTD-003-691/2024-002 Datum:
	ELEKTRODISTRIBUCIJA SRBIJE/ Ogranak ED Pančevo	Broj: 8C.1.1.0.-D.07.15.-266397-24/2 Datum: 10.06.2024 .god.
	ELEKTRODISTRIBUCIJA SRBIJE/ Ogranak ED Smederevo	Broj: 8Z.1.1.0.-268770-24/2 Datum: 12.07.2024 .god.
	JVP „Vode Vojvodine“	Broj: II-772/4-24 Datum: 05.07.2024
	JVP „Srbijavode“	Broj: 6116/1 Datum: 28.06.2024
Obaveštenje	POKRAJINSKI SEKRETERIJAT ZA POLJOPRIVREDU, VODOPRIVREDU U ŠUMARSTVO	Broj: 001849712 2024 09419 005 000 000 001 Datum: 06.06.2024
Obaveštenje	AGENCIJA ZA UPRAVLJANJE LUKAMA	Broj: 341-111/2024-2 Datum: 19.06.2024
Obaveštenje	MINISTARSTVO POLJOPRIVREDE, ŠUMARSTVA I VODOPRIVREDE	Broj: 002017021 2024 14840 007 000 000 001 Datum: 08.07.2024
	DIREKCIJA ZA VODNE PUTEVE	Broj: 11/131-1 Datum: 17.07.2024
Obaveštenje	MINISTARSTVO ODBRANE	Broj: 10363-2 Datum: 17.06.2024
Obaveštenje	MUP, sektor za vanredne situacije, uprava za preventivnu zaštitu od požara i eksplozija, Beograd	07.4 Broj: 217-1223/24 Datum: 04.07.2024.
	POKRAJINSKI ZAVOD ZA ZAŠTITU PRIRODE	03 Broj: 020-1848/4 Datum: 05.07.2024
	ZAVOD ZA ZAŠTITU PRIRODE SRBIJE	03 Broj: 021-2307/2 Datum: 04.07.2024
	REGIONALNI ZAVOD ZA ZAŠTITU SPOMENIKA KULTURE SMEDEREVO	Broj: 221/3-2024 Datum: 05.07.2024
Obaveštenje	POKRAJINSKI ZAVOD ZA ZAŠTITU SPOMENIKA KULTURE PETROVARADIN	Broj: 02-276/4-2024 Datum: 10.06.2024.
	ZAVOD ZA ZAŠTITU SPOMENIKA KULTURE PANČEVO	Broj: 638/2 Datum: 19.07.2024.
Obaveštenje	JP „SRBIJAŠUME“	Broj: 10236 Datum: 08.07.2024.
	JP „VOJVODINAŠUME“	Broj: 1805/1 Datum: 11.06.2024.
	TELEKOM SRBIJA	Broj:253580/2-2024 Datum: 24.06.2024.
Obaveštenje	TRANSNAFTA	Broj: 6898/1-2024 Datum: 19.06.2024

	TRANSPORTGAS SRBIJA D.O.O.	Broj: 02-02-4/274 Datum: 08.07.2024
	JP GREJANJE SMEDEREVO	Broj: 12.06.2024. Datum: 4782-1
	JP „KOVINSKI KOMUNALAC“	Broj:03-1371/2-24 Datum: 14.06.2024.
	JKP VODOVOD SMEDEREVO	Broj:05-879/2 Datum: 07.06.2024.
	POKRAJINSKI SEKRETERIJAT ZA ENERGETIKU, GRAĐEVINARSTVO I SAOBRAĆAJ	Broj: 001849475 2024 09416 002 003 310 144 Datum: 05.07.2024

SAGLASNOSTI I REŠENJA

UPOTREBNA DOZVOLA	• Gasovod Pančevo-Smederevo od km0+000 do km26+000 i od km 28+000 do km 37+890 sa kracerskim mestima • Merno regulaciona stanica Radinac sa kracerskim mestima u Pančevu	Broj: 310-213/71 Datum: 01.03.1972.
UPOTREBNA DOZVOLA	Gasovod Dunav-Ada-Dunavac i čelični most preko Dunava, Ade i Dunavca	Broj: 310-204/76 Datum: 04.11.1977.

ZAKLJUČAK VLADE	Broj: 312-10806/2023-1 Datum: 03.11.2023.
POTVRDA MINISTARSTVA RUDARSTVA I ENERGETIKE	Broj: 401-00-01146/2016-05 Datum: 29.05.2017.

OSNOVNI PODACI O OBJEKTU I LOKACIJI

MAGISTRALNI GASOVOD		
Dimenzije objekta:	Ukupna dužina gasovoda	2038m
	Prečnik gasovoda	DN300(323,9x3,2mm)
	Eksplatacioni pojas	6m+6m
	Radni pojas	11m+8m
Materijalizacija objekta:	Materijal radne cevi	SRP EN ISO 3183
	Izolacija radne cevi	spoljašnja troslojna PE izolacija i unutrašnja izolacija
NADZEMNI OBJEKTI GASOVODA		
BLOK STANICA BS „Kovin“		
Dimenzije objekta:	Ukupna površina parcele/parcela:	7807m2
	Površina obuhvaćena ogradom	188m2
Kontejner za elektro opremu	Ukupna BRGP	9,52m2
	Ukupna bruto izgrađena površina	9,52m2
	Ukupna neto izgrađena površina	7,20m2
	Dimenzije kontejnera	3,0mx2,4m
	Spratnost	1
	Visina objekta	2,7
Materijalizacija objekta:	Materijalizacija fasade	Čelični lim
	Orjentacija slemena	I-Z
	Nagib krova	5°
	Materijalizacija krova	Čelični lim
Karakteristike objekta:	Objekat se fabrički proizvodi i montira na predmetnoj lokaciji	
PRIJEMNO-OTPREMNO ČISTAČKO MESTO POČM „Smederevo“		
Dimenzije objekta:	Ukupna površina parcele/parcela:	224233m2
	Površina obuhvaćena ogradom:	552m2
Kontejner za elektro opremu	Ukupna BRGP	9,52m2

	Ukupna bruto izgrađena površina	9,52m2
	Ukupna neto izgrađena površina	7,20m2
	Dimenzije kontejnera	3,0mx2,4m
	Spratnost	1
	Visina objekta	2,7
Materijalizacija objekta:	Materijalizacija fasade	Čelični lim
	Orjentacija slemena	I-Z
	Nagib krova	5°
	Materijalizacija krova	Čelični lim
Predračunska vrednost objekta:		

0.8. SAŽETI TEHNIČKI OPIS

1. Cilj izgradnje i korištenja gasovoda

U skladu sa zaključkom Vlade RS broj 312-10806/2023-1 od 3. novembra 2023. potrebno je izraditi tehničku dokumentaciju za izgradnju transportnog gasovoda RG-10 Pančevo-Smederevo, deonica prelaza Dunava između Kovina i Smedereva.
Trenutno je ukrštanje ovog gasovoda sa rekom Dunav izveden sa dva cevovoda koji su postavljeni na most. Usled elementarne nepogode koja se dogodila u 2021.godini, došlo je do oštećenja konstrukcije gasovodnog mosta i trenutno je ovaj gasovod van funkcije.
Pomenutim zaključkom Vlade RS predviđeno je da se ova deonica gasovoda na mestu ukrštanja sa rekom Dunav izgradi metodom koso usmerenog bušenja (HDD).
U prethodnom periodu izvršene su sanacije gasovoda metodom podbušivanja: MG 04/11 gasovoda DN750 ispod Dunava, transportni gasovod DN200 dužine cca 1 ZOOm ispod Dunava kod Petrovaradina, transportni gasovod RG 08-16 ispod reke Čemernice, gasovod ispod Zapadne Morave u Čačku i dr. Takođe su izgrađeni novi trasportni gasovodi metodom horizontalno usmerenog bušenja ispod Dunava kod Beograda i Beočina, ispod nekoliko kanala na sistemu DTD, kao i sva ukrštanja sa većim vodotokovima na trasi transportnog gasovoda granica Bugarske - granica Mađarske.
Izgradnja novih gasovoda kao i sanacija postojećih vodoprelaza pokazala je da je postupak podbušivanja ispod vodotokova siguran i tehno-ekonomski opravdan.

2. Uvod

Predmet ovog Projekta je trasa gasovoda i pratećih nadzemnih objekata čija izgradnja obuhvata sledeće delove:

- Deonica gasovoda ispod reke Dunav od prijemno-čistačkog mesta (leva obala) do otpremno-čistačkog mesta (desna obala);
- Priključak na postojeći deo gasovoda i blok stanica na levoj obali Dunava;
- Premeštanje prijemno-čistačkog mesta sa leve na desnu obalu Dunava i sa izgradnjom blok slavine;
- Priključak na postojeći deo gasovoda na desnoj obali Dunava.
- Demontaža postojeće opreme

3. Podaci o gasovodu

Investitor: JP „Srbijagas“
Naziv gasovoda: Transportni gasovod RG-10 Pančevo-Smederevo, deonica prelaz Dunava između Kovina I Smedereva

Projektovani pritisak: do 50bar

Cev: DN300

Dužina gasovoda: L=2038m

Faza projekta: Idejno rešenje (IDR)

4. Osnove za projektovanje

- Prostorni plan grada Smederevo, ("Službeni list grada Smedereva" broj 03/11)
- Prostorni plan opštine Kovin ("Službeni list opštine Kovin" broj 18/12, 1/19)
- Plan detaljne regulacije "Luka Smederevo"
- Plan detaljne regulacije dela industrijske zone I industrijskog parka u Smederevu
- Digitalne katastarske podloge (DKP)
- Katastarko topografske podloge (KTP)

5. Objekti na trasi

Izgradnju transportnog gasovoda sa pratećim objektima je moguće uraditi fazno.
U sklopu ovog projekta neophodno je izgraditi sledeće gasovodne objekte:

5.1. Cevovodi

- Trasa transportnog gasovoda od mesta priključenja na postojeći gasovod RG-10 Pančevo-Smederevo do ulazne bušotine u dužini oko 77m
- Trasa transportnog gasovoda ispod Dunava u dužini oko 1,8km
- Trasa transportnog gasovoda od izlazne bušotine do dela kada cevovod izlazi iz zemlje unutar POČM „Smederevo" u dužini oko 100m

5.2. Blok stanica BS"Kovin"

- Izgradnja blok stanice(BS) na Kovinskoj strani Dunava predviđene za zatvaranje sekcija linijskog dela gasovoda sa mogućnošću pražnjenja deonica gasovoda

BS "Kovin" se sastoji od nadzemnih I podzemnih elemenata gasovoda.

Nadzemni deo BS "Kovin":

1. Temeljna ploča kontejnera za smeštaj elektro opreme
2. Kontejner za smeštaj elektro opreme
3. Obilazni vod oko blok slavine
4. Plato za pešake unutar BS
5. Ograda oko BS "Kovin"
6. Servisna saobraćajnica od nekategorisanog puta do ulazne kapije BS odnosno platoa za pešake

Podzemni deo BS "Kovin":

1. Blok slavina
2. Temelj blok slavine
3. Cevovod

5.3. Prijemno-otpremno čistačko mesto POČM „Smederevo“

- Izgradnja prijemno-otpremnog čistačkog mesta (POČM) na Smederevskoj strani Dunava predviđene za potrebe čišćenja i vršenja dijagnostike unutrašnjosti cevi

POČM “Smederevo” se sastoji od nadzemnih I podzemnih elemenata gasovoda.

Nadzemni deo POČM “Smederevo”:

1. Temeljna ploča kontejnera za smeštaj elektro opreme
2. Kontejner za smeštaj elektro opreme
3. Prijemno-čistačka kutija
4. Gasne slavine
5. Betonski oslonci gasnih slavina
6. Obilazni vod oko gasne slavine
7. Plato za pešake unutar POČM
8. Ograda oko POČM “Smederevo”
9. Servisna saobraćajnica unutar POČM

Podzemni deo POČM “Smederevo”:

4. Šaht za kondezat
5. Temelj betonskih oslonaca
6. Anker blok
7. Cevovod prijemno čistačke kutije

Projektovana trasa gasovoda prelazi preko sledećih katastarskih parcela:

K.O. Smederevo: 501/2; 1/11; 1/26
K.O. Kovin: 10224/2; 10225/2; 10226/2; 10733; 10356; 10357; 10358; 10472/1; 10359; 10360; 10735; 10362; 10363

6. Granice projekta

Početak projekta je priključak na postojećem gasovodu RG-10 Pančevo-Smederevo na levoj obali Dunava u KO Kovin. Tačno mesto priključenja (stacionaža) biće definisano nakon razrade tehničkog rešenja detalja ukrštanja sa rekom Dunav metodom HDD, a u zavisnosti od uslova nadležnih institucija.
Na desnoj obali Dunava projektovano je prijemno čistačko mesto PČM “Smederevo” smeštenog unutar ograde.

Završetak projekta u tehnološkom smislu je priključak na postojeći gasovod RG-10 odnosno linija uklapanja sa pristupnim putem do POČM “Smederevo” u građevinskom smislu .

Odgovorni projektant:

Duško SIMETIĆ, dipl.inž.maš

0.9. PROJEKTNI ZADATAK

СРБИЈАГАС

ПРОЈЕКТНИ ЗАДАТАК

Објекат:	ТРАНСПОРТНИ ГАСОВОД РГ-10 ПАНЧЕВО - СМЕДЕРЕВО ДЕОНИЦА ПРЕЛАЗ ДУНАВА ИЗМЕЂУ КОВИНА И СМЕДЕРЕВА
За грађење / извођење радова	ИЗГРАДЊА
Врста техничке документације:	ИДЕЈНО РЕШЕЊЕ (ИДР) ИДЕЈНИ ПРОЈЕКАТ (ИДП) ПРОЈЕКАТ ЗА ГРАЂЕВИНСКУ ДОЗВОЛУ (ПГД) ПРОЈЕКАТ ЗА ИЗВОЂЕЊЕ (ПЗИ)
Инвеститор:	ЈП „СРБИЈАГАС“ НОВИ САД
Место градње:	ГРАД СМЕДЕРВО И ОПШТИНА КОВИН

Јавно предузеће "СРБИЈАГАС" Нови Сад
Број 06-01/1733
29-05-2024 20___ год.

У складу са закључком Владе РС број 312-10806/2023-1 од 3.новембра 2023. потребно је израдити техничку документацију за изградњу транспортног гасовода РГ-10 Панчево-Смедерево, деоница прелаза Дунава између Ковина и Смедерева.

Тренутно је укрштање овог гасовода са реком Дунав изеден са два цевовода који су постављени на мост. Услед елементарне непогоде која се догодила у 2021.години, дошло је до оштећења конструкције гасоводног моста и тренутно је овај гасовод ван функције.

Поменутим закључком Владе РС предвиђено је да се ова деоница гасовода на месту укрштања са реком Дунав изгради методом косо усмереног бушења (HDD).

У претходном периоду извршене су санације гасовода методом подбушивања: МГ 04/II гасовода DN750 испод Дунава, транспортни гасовод DN200 дужине цца 1300м испод Дунава код Петроварадина, транспортни гасовод РГ 08-16 испод реке Чемернице, гасовод испод Западне Мораве у Чачку и др. Такође су изграђени нови траспортни гасоводи методом хоризонтално усмереног бушења испод Дунава код Београда и Беочина, испод неколико канала на систему ДТД, као и сва укрштања са већим водотоковима на траси транспортног гасовода граница Бугарске – граница Мађарске.

Изградња нових гасовода као и санација постојећих водопрелаза показала је да је поступак подбушивања испод водотокова сигуран и техно-економски оправдан.

Овим пројектом обухватити трасу деонице транспортног гасовода РГ-10 Панчево-Смедерево, деоница деоница прелаза Дунава између Ковина и Смедерева са следећим деловима:

- Деоница гасовода испод реке Дунав од пријемно-чистачког места (лева обала) до отпремно-чистачког места (десна обала);
- Прикључак на постојећи део гасовода и блок станица на левој обали Дунава;
- Премештање пријемно-чистчког места са леве на десну обалу Дунава и са изградњом блок славине;
- Прикључак на постојећи део гасовода на десној обали Дунава.

Потребно је обезбедити парцелу за објекат блок станице на левој обали Дунава, обзиром да парцела на којој се налази пријемно-чистачко место није у власништву ЈП Србијагас. Сву

непотребну опрему и цевовод у огради пријемно-чистачког места демонтирати, а цевовод који остаје под земљом затворити и инертизовати.

На десној обали Дунава потребно је изградити пријемно-чистачко место са блок славином за које је потребно обезбедити парцелу у непосредној близини отпремног-чистачког места. У огради отпремно-чистачког места (десна обала) потребно је демонтирати сву непотребну опрему и цевовод а цевовод који остаје подземно затворити са капом и инертизовати.

Такође је потребно извршити демонтажу постојеће опреме и цевовода на мосту.

1. Полазни подаци за пројектовање изградње транспортног гасовода РГ-10 Панчево-Смедерево, деоница прелаза Дунава између Ковина и Смедерева

Почетак пројекта је прикључак на постојећем гасоводу на левој обали Дунава. Тачно место прикључења (стационажа) биће дефинисано након разраде техничког решења детаља укрштања са реком Дунав методом HDD, а у зависности од услова надлежних институција. Од места прикључења гасовод водити подземно, до спајања са деоницом која ће бити урађена методом HDD.

На левој обали Дунава предвидети замену постојећег пријемног чистачког места новом блок славином. Ову славину предвидети као подземну кугласту славину са аутоматским затварањем L/B, даљинским управљањем remote control (RC), ручним управљањем LC и резервним ручним погоном. Око славине предвидети бајпас.

На десној обали Дунава предвидети изградњу или премештање постојећег пријемног чистачког места са леве на десну обалу у непосредној близини постојећег отпремног чистачког места. Бочну славину на пријемном чистачком месту предвидети као кугласту славину са аутоматским затварањем L/B, даљинским управљањем remote control (RC), ручним управљањем LC и резервним ручним погоном. Око славине предвидети бајпас.

Завршетак пројекта је прикључак на постојећем гасоводу на десној обали Дунава а непосредно пре бочне славине на постојећем отпремном чистачком месту.

<u>Машинско-технолошки део</u>

- Гасовод предвидети према Интерним техничким правилима за пројектовање и изградњу гасовода и гасоводних објеката на систему ЈП „Србијагас“;
- Максимални притисак у гасоводу: p_{max}= 50 bar (man);
- Гасовод пројектовати од челичних шавних уздужно заварених цеви у складу са SRPS EN ISO 3183 пречника DN300;
- Конструкцију гасовода предвидети према врсти терена на коме ће гасовод бити изграђен и врсти инфраструктурних система са којима се укршта или паралелно води;
- Материјал и димензије цеви и фитинга морају бити у складу са важећим SRPS EN стандардима и у складу са Правилником о техничким условима за несметан и безбедан транспорт природног гаса гасоводима притиска већег од 16 bar (Службени гласник РС 37/2013 и 87/2015);
- Хидроизолацију цеви предвидети минималне дебљине 6 mm;
- За изолацију места завара предвидети спојнице намењене за постављање на цевоводе који се раде методом HDD;
- Сва опрема на гасоводу мора бити минимално *Class* 300;
- Испитни притисак треба да је 50% већи од максималног радног притиска;
- Радиографска контрола треба да обухвати 100% завараних спојева;
- На левој обали Дунава предвидети вентил на гасоводу, тако да у случају хаварије или потреба одржавања блокира проток гаса у гасоводу. Блок славину предвидети са пуним отвором, подземну, са електро-хидрауличким погоном (актуатором) са аутоматским

затварањем L/B, даљинским управљањем remote control (RC), ручним управљањем LC и резервним ручним погоном. Око славине предвидети обилазни вод;

- Блок станицу пројектовати тако да се омогући даљинско управљање из постојећег Диспечерског центра ЈП „Србијагас“;
- У графичком делу обрадити детаље уградње све неопходне опреме, укрштања гасовода са инфраструктурним системима: путевима, пругама, воденим токовима, далеководима и осталим инсталацијама, као и детаље који су захтевани од стране имаоца јавних овлашћења инфраструктурних објеката;
- За заштиту челичног гасовода од корозије предвидети пасивну заштиту (предизоловане цеви) и електрохемијску катодну заштиту путем наметнуте струје из спољашњег извора напајања;
- Технологију изоловања заварених спојева прилагодити сертификованој врсти изолационог материјала предвиђеној за подземне гасоводе;
- Техничку документацију урадити у складу са законима, прописима и стандардима за ову врсту инсталација.

<u>Грађевински део</u>

- Трасу гасовода водити према Локацијским условима;
- За трасу гасовода на делу укрштања са Дунавом избор трасе и дубине изградње укрштања извршити на основу спроведених геотехничких, хидролошких, хидрауличких и псамолошких истражних радова који треба да дефинишу карактеристике терена и окружења укључујући:
  - Напрезање на савијање цеви у складу са механичким особинама цевовода (еластични радијус);
  - Пролом тла у дну водотока услед притиска флуида са бентонитом на млазницама бушаће главе и
  - Избегавање шљунковитих односно нестабилних геолошких формација;
- На местима проласка кроз водоплавно и мочварно земљиште предвидети употребу одговарајућих отежања – баласта;
- Израдити ситуацију свих грађевинских објеката: трасе гасовода, пријемночистачког-места и блок станице усклађену са распоредом машинске опреме и инсталација приказаних у машинском делу пројекта, узимајући у обзир постојеће објекте и инфрастуктуру као и минимална растојања објеката од суседних објеката према важећим правилницима;
- Предвидети ограду око надземних објеката пријемно-чистачког мета и блок станице. Оградом обухватити и контејнер/орман за електро и МиР опрему. Ограду пројектовати од челичног плетива (или неке друге испуне) у раму од кутијастог профила квадратног или кружног попречног пресека, висине 2.5 m од терена и максималног растојања стубова 3 m. Стубове предвидети од кутијастих профила кружног или правоугаоног попречног пресека у потпуности затвореног за продор воде у унутрашњост, висине 3.0 м на бетонским темељима. Предвидети антикорозиону заштиту челичних елемената ограде;
- Предвидети колску капију ширине 3.5 м;
- На местима прилаза објектима и машинској опреми предвидети поплочавање бетонским плочама;
- Унутар ограде пријемно-чистачког места и блок станице, на површинама где није предвиђена израда саобраћајних површина или поплочавање, предвидети геотекстил и планирање и насипање каменим агрегатом дебљине 15cm.
- Испројектовати темељ блок славине од армираног бетона, у свему према подацима из машинског дела пројекта;

- За електро и опрему за мерење и регулацију за пријемно-чистачко место и блок славину предвидети простор за контејнер димезија 3 x 2,4 м са темељном конструкцијом, лоциран на прописаним растојањима од опреме и изван Ex зоне;
- За ослонце од армираног бетона предвидети квалитет бетона МВ30, марку водонепропусности V4 и отпорност на мраз марке М150.

Део катодне заштите

- Предвидети антикорозивну заштиту подземног челичног гасовода од корозије као пасивну (изолација цеви) и као активну путем наметнуте струје из спољашњег извора напајања (електрохемијска катодна заштита);
- Предвидети постављање дуж трасе контролно мерних стубића за контролу заштитног потенцијала распоредити на свим карактеристичним местима цевовода водећи рачуна да распоред буде такав да се може контролисати исправност рада читавог система катодне заштите;
- Прикључење предвидети на систем катодне заштите постојећег гасовода РГ-10.

Електроенергетски део

- Предвидети напајање електричом енергијом за објекте пријемног и отпремног чистачког места на десној обали и блок станице на левој обали Дунава;
- Уколико постојећи прикључак на електродистрибутивну мрежу не задовољава потребе нових потрошача или не постоји, тражити адекватан прикључак од надлежне Електродистрибуције или предвидети адекватно алтернативно снабдевање електричном енергијом (соларни панел или слично);
- Предвидети инсталацију спољашњег осветљења пријемно/отпремног чистачког места и блок станице и инсталацију унутрашњег осветљења контејнера за електро и МиР опрему;
- Предвидети напајање разводног ормана телеметрије и актуатора, потребан број утичница и извода за сталне прикључке у оквиру ограде објекта пријемно-чистачког места и блок станице;
- Предвидети инсталацију уземљења и изједначења потенцијала;
- За предметни део инсталације предвидети заштиту од атмосферског пражњења и заштиту од појаве статичког електрицитета;
- Урадити листу каблова са пројектованим дужинама и крајевима везивања;
- Урадити потребне прорачуне (избор проводника и каблова, провера падова напона, прорачун унутрашњег осветљења, прорачун отпора уземљивача) у складу са важећим стандардима и прописима;
- У графичком делу обрадити детаље уградње опреме за потребе уземљења и премошћења металних делова и инсталација, ситуације трасе каблова и кабловских регала, као и ситуацију трасе уземљивача;
- Урадити расподелу зона опасности од експлозије;
- Предвидети мере безбедности и здравља на раду, као и мере сигурности и заштите људи и добара при изградњи и експлоатацији система катодне заштите;
- Пројектну документацију урадити у складу са важећим законима, прописима и стандардима за ову врсту инсталације.

Део мерења и регулације

- Овим делом пројекта треба обрадити:
  - Опремање нове инсталације неопходном инструментацијом;
  - Инсталацију за повезивање инструментације са РО-МиР;
  - Даљинско управљање из постојећег Диспечерског центра ЈП „СРБИЈАГАС". Даљинско управљање подразумева пренос података до диспечерског центра и интеграцију истих у постојећи SCADA систем, као и управљање објектима из Диспечерског центра;
- Обавеза извођача радова је да обезбеди унос нових података у SCADA систем у сарадњи са предузећем које одржава овај систем;
- На отпремној чистачкој станици пројектом треба минимално предвидети доле наведене сигнале и сву потребну инструментацију за:
  - мерење притиска и температуре гаса ;
  - статус положаја (on/off) бочне славине (блок вентила гасовода) са електрохидрауличним актуатором (L/B). За ову славину предвидети и могућност даљинског управљања (remote control (RC));
  - Аларм нестанка напајања наизменичног 230VAC и једносмерног 24VDC напона;
  - Сигнализацију отворености врата ормана телеметрије.
- На блок станици пројектом треба минимално предвидети доле наведене сигнале и сву потребну инструментацију за:
  - мерење притиска и температуре гаса;
  - Статус положаја (отворено / затворено) блок вентила. За овај вентил предвидети и могућност даљинског управљања (remote control (RC));
  - Аларм нестанка напајања наизменичног 230VAC и једносмерног 24VDC напона;
  - Сигнализацију отворености врата ормана телеметрије.
- За сваки уређај (ethernet switch, трансмитер, аквизициони модул), предвидети посебан осигурач
- У разводном орману телеметрије предвидети удаљену телеметријску станицу RTU (Remote Telemetry Unit - RTU) индустријског, модуларног типа, за рад у проширеном температурном опсегу. RTU мора бити испоручен са иницијалном радном конфигурацијоми свим неопходним софтверима. Предвидети минималну резерву 10% за анологне и дигиталне улазе;
- RTU мора имати интерфејсе за: прихват аналогних сигнала 4-20mA, дигиталних сигнала преко DI/DO сигналних модула, комуникацију према процесној опреми у пољу 1x RS-485 за MODBUS RTU и комуникацију према SCADA систему према IEC 60870-5-104;
- У просторији телеметрије треба предвидети Разводни орман са вратима, бравом и паром кључева у минималној заштити IP43 за смештај:
  - Програмилног логичког контролера (индустријски PC) на којој је инсталиран апликативни софтвер;
  - Комуникационих уређаја (рутер, device server, ethernet switch);
  - ГНЈ (UPS) главне јединице за напајање МР опреме са аутономним радом 24 часа (радна и резервна исправљачка јединица 230VAC/24VDC, контролни редудантни модул, UPS модул са припадајућим акумулаторима);
  - Инвертора за рад рутера ако се напаја са 230 VAC;
  - Грејача, вентилатора, термостата;
  - Осигурача, релеја, редних стезаљки, сигурносних баријера, монтажног материјала за повезивање и обележавање и остале потребне опреме и материјала;
  - Предвидети носач/постоље за монтажу/постављање сувих гел батерија (изван РО).
- Програмирати Програмилни логички контролер (PLC) програмским пакетом Siemens TIA Portal V15. Обавеза испоручиоца је да преда у власништво инвеститору откључану конфигурацију коју је могуће увући и придружити осталим станицама на којима се се налазе PLC-ови;

- Комуникационо повезивање, са циљем преношења података, омогућити преко L3VPN мреже коју, као провајдер телекомуникационих услуга обезбеђује Телеком. Осим овог примарног телекомуникационог линка систем мора да има могућност коришћења и секундарног телекомуникационог линка (GPRS/3G, провајдер Теленор или други, изузимајући Телеком.);
- Избор опреме и софтверских решења извршити уз сагласност и одобрење ЈП Србијагаса;
- Сви трансмитери морају бити монтирани на посебним носачима, а не на самој гасоводној инсталацији и сви морају бити са локалном индикацијом;
- Процесни прикључак за трансмитер притиска мора да буде изведен преко манифолда који поседује две славинице и тестни прикључак;
- Пројектом обрадити постављање инсталације за повезивање инструментације у пољу са надзорно-управљачком јединицом, тј. полагање каблова одговарајуће врсте и количине кроз окитен цеви од инструментације до разводног ормана, постављање регала за развод каблова, постављање одговарајућих носача за инструментацију. У пројекту обрадити диспозицију свих траса каблова, као и кабловских регала;
- Предвидети потребан број осигурача, релеја, редних стезаљки, сигурносних баријера, монтажног материјала за повезивање и обележавање и остале потребне опреме и материјала;
- Опрему за телеметрисање сместити у нови РО-МиР;
- Предвидети нову јединицу за непрекидно напајање (УПС) повезана са акумулаторским батеријама одговарајућег капацитета преко заштитног релеа;
- Пројекат треба да садржи прорачун аку батерија за 24 VDC напајање, капацитета довољног за беспрекидно напајање опреме и уређаја дефинисане аутономије, са прегледом свих потрошача, карактером њихове потрошње и потребне снаге;
- Расподелу зона опасности од експлозије урадити према важећим домаћим стандардима;
- Пројекат треба да садржи трасу каблова и кабловских регала, диспозицију опреме, шеме везивања опреме и шеме напајања, листу сигнала са детаљном спецификацијом, листу каблова са пројектованим дужинама и крајевима везивања, спецификацију опреме која се уграђује;
- У пројекту обрадити мере безбедности и здравља на раду, као и мере сигурности и заштите људи и добара при изградњи и експлоатацији система катодне заштите;
- Пројекат урадити са у складу са важећим законима, прописима и стандардима за ове врсте инсталација.

<u>Демонтажа постојеће опреме</u>

- Предвидети демонтажу постојећег цевовода са цевног моста;
- Предвидети демонтажу надземних цевовода у кругу пријемно-чистачког места на левој обали Дунава, као и демонтажу колектора на десној обали Дунава у кругу отпремно/чистачког места.
- Предвидети демонтажу постојећих грађевинских објеката на обалама, који се стављају ван функције;
- Цевовод димензије ДН150 који са колектора води подземно ка обалама Дунава инертизовати и затворити.
- Предвидети демонтажу постојећих надзорних камера и одлагање у магацин инвеститора;
- Предвидети демонтажу постојеће расвете и одлагање у магацин инвеститора, осим оних делова који су у функцији безбедности пловидбе;
- Демонтажа конструкције моста није предмет пројекта.

Техничка документација треба да садржи:

- Идејно решење (ИДР);
- Студију оправданости са Идејним пројектом (СО са ИДП);
- Пројекат за грађевинску дозволу (ПГД);
- Изводе из пројекта који се израђују за потребе прибављања грађевинске дозволе;
- Пројекат за извођење (ПЗИ).

Прилог техничкој документацији треба да садржи елаборате и студије:

- Елаборат заштите од пожара, који се израђује у складу са прописима којим се уређује заштита од пожара - прилаже се техничкој документацији идејног пројекта приликом исходовања грађевинске дозволе;
- Главни пројекат заштите од пожара, који се израђује у складу са прописима којим се уређује заштита од пожара - прилаже се техничкој документацији пројекта за извођење, а неопходан је за исходовање сагласности МУП Сектора за ванредне ситуације;
- План превентивних мера, који се израђује у складу са прописима којим се уређује безбедност и здравље на раду на привременим или покретним градилиштима - прилаже се техничкој документацији приликом пријаве радова;
- Програм контроле и осигурања квалитета;
- Према потреби и други елаборати и студије којима се доказује испуњење основних захтева за објекат (Пројекат анализа о зонама опасности и одређивање ових зона на местима која су угрожена од настанка експлозивних смеша запаљивих гасова и пара запаљивих течности и сл.).

Техничку документацију израдити у складу са:

- Законом о планирању и изградњи („Службени гласник РС“, бр. 72/09, 81/09-исправка, 64/10 одлука УС, 24/11, 121/12, 42/13–одлука УС, 50/2013–одлука УС, 98/2013–одлука УС, 132/14, 145/14, 83/18, 31/19, 37/19-др.закон, 9/20, 52/21 и 62/23),
- Законом о енергетици (Службени гласник РС, бр.145/2014, 95/2018 – др.закон, 40/2021, 35/2023 – др.закон и 62/2023),
- Законом о цевоводном транспорту гасовитих и течних угљоводоника и дистрибуцији гасовитих угљоводоника (Службени лист РС бр.104/09),
- Законом о заштити од пожара (Службени гласник РС, бр.11/2009 и 20/2015),
- Правилником о садржини, начину и поступку израде и начин вршења контроле техничке документације према класи и намени објеката (“Службени гласник РС”, бр. 96/2023.),
- Правилником о техничким условима за несметан и безбедан транспорт природног гаса гасоводима притиска већег од 16bar (Службени гласник РС 37/2013 и 87/2015),
- Правилником о енергетској дозволи (Службени гласник РС 15/2015),
- Интерним техничким правилима за пројектовање и изградњу гасовода и гасоводних објеката на систему ЈП „Србијагас“ (Нови Сад, октобар 2009.).

"СРБИЈАГАС" Нови Сад Јавно предузеће

Извршни директор за инвестиције

Јовица Будимир, дипл.инж.маш.

Нови Сад, мај 2024.

0.10. KOPIJE DOBIJENIH USLOVA IJO I REŠENJA

ЈП Урбанизам Смедерево
Смедерево, Омладинска 1

026/672 940; 026/672 724
office@jpurbanizamsd.co.rs

Број: 1047/1
Датум: 14.06.2024.

„САПУТНИК-М“ д.о.о. Сомбор

„МЕРИДИЈАНПРОЈЕКТ“-урбанистичко и просторно планирање- огранак Сомбор

Сомбор
Трг Светог Ђорђа бр.6

Предмет: Услови за израду Урбанистичког пројекта за реконструкцију и изградњу транспортног гасовода РГ-10 Панчево-Смедерево на деоници преласка Дунава између Ковина и Смедерева

ЈП „Урбанизам Смедерево“ у складу са Законом о планирању и изградњи ("Сл. гласник РС", бр. 72/2009, 81/2009 - испр. 64/2010 - одлука УС, 24/2011, 121/2012, 42/2013 - одлука УС, 50/2013 - одлука УС, 98/2013 - одлука УС, 132/2014, 145/2014, 83/2018, 31/2019, 37/2019 - др. Закон, 9/2020, 52/2021 и 62/2023), Уредбе о локацијским условима („Службени гласник РС“, број 87/2023) и на основу члана 17. став 1. тачка 2. Закона о путевима ("Сл. гласник РС", бр. 41/2018, 95/2018 - др. Закон и 92/2023-др.закон), а по захтеву број 1047 од 07.06.2024.године, издаје:

У С Л О В Е

за израду Урбанистичког пројекта за реконструкцију и изградњу транспортног гасовода РГ-10 Панчево-Смедерево на деоници преласка Дунава између Ковина и Смедерева , инвеститору ЈП „Србијагас“

ЈП „Србијагас“, планира да, као инвеститор, реконструише и изгради транспортни гасовод РГ-10 Панчево-Смедерево на деоници преласка преко реке Дунав између КО Ковин и КО Смедерево, блок станицу и пријемно-чистачко место са приступним путем, на катастарским парцелама:

К.О. Ковин: кп. 10220/2, 10220/3, 10220/4, 10220/5, 10220/6, 10220/7, 10220/8, 10220/9, 10224/2, 10225/2, 10226/2, 10227/2, 10228, 10231, 10733, 10356, 10357, 10358, 10472/1, 10359, 10360, 10735, 10362 и 10363;

К.О. Смедерево: кп. 501/2, 1/11, 1/26, 2/2, 230/10, 230/11, 509, 232/12, 232/17 и 231/1.

У поступку издавања услова за израду Урбанистичког пројекта за реконструкцију и изградњу транспортног гасовода РГ-10 Панчево-Смедерево на деоници преласка Дунава између Ковина и Смедерева, блок станице и пријемно-чистачког места са приступним путем , ЈП Смедерево је достављена следећа документација:

- Закључак Владе Републике Србије бр. 312-10806/2023-1 од 03.11.2023.г.
- Технички опис као саставни део Г-УП-450/24, јун 2024.године, израђен од стране „САПУТНИК-М“ „Меридијанпројект“-а, Јована Ђорђевића бр.2, Нови Сад;
- Информација о локацији бр.1118/2024-05;
- Графички прилог Извода из Просторног плана Града Смедерева, број карте 01-1;
- Графички прилог Извода из Просторног плана општине Ковин, број карте 01-2;
- Три графичка прилога Г-ИДР-210/20, мај 2024, Пројекат машинских инсталација, Ситуација транспортног гасовода Ковин-Смедерево; „САПУТНИК-М“ д.о.о. Сомбор,„Меридијанпројект“;

<u>Услови за постављање линијског инфраструктурног објекта на јавном путу и заштитном појасу јавног пута</u>

Увидом у базу података катастра непокретности доступној на интернет страници Републичког геодетског завода - еКатастар непокретности, једино је катастарска парцела 231/1 КО Смедерево, означена као јавни пут – некатегорисани пут, где је град Смедерево ималац права на парцели. Постављање линијског инфраструктурног објекта (гасних инсталација) није предвиђено на поменутој катастарској парцели 231/1 КО Смедерево, односно на јавном путу и заштитном појасу јавног пута.

Остале катастарске парцеле по начину коришћења нису улице или путеви, па ЈП "Урбанизам Смедерево" нема надлежности над поменутим парцелама, односно не издаје услове за постављање линијског инфраструктурног објекта на парцелама које нису јавни пут и нису у заштитном појасу јавног пута.

Саобраћајни услови

Сагласни смо да се на катастарској парцели 230/10 КО Смедерево изгради приступни пут минималне ширине 3.0 m.

Обрада:

Услова за постављање линијског инфраструктурног објекта:
Јелена Лазић, дипл.просторни планер

Саобраћајних услова
Срђан Поповић, дипл.инж. саоб.

Координатори послова:

Мирјана Ђорђевић, дипл. инж.арх.
Срђан Добросављевић, дипл. инж.арх.

в.д. директор
Слободан Јевтић, дипл. економиста

Доставити:
- 1x Именованом
- 1x Архиви

Saputnik-M d.o.o.
Trg Svetog Đorđa 6
25000 Sombor

Број:130-00-UTD-003-691/2024-002
Датум:

Предмет: Услови за пројектовање и прикључење, израду техничке документације и за израду Урбанистичког пројекта за потребе утврђивања јавног интереса за реконструкцију и изградњу транспортног гасовода РГ-10 Панчево-Смедерево на деоници преласка преко реке Дунав између К.О. Ковин и К.О. Смедерево, блок-станице, пријемно-чистачког места и приступног пута

На основу вашег захтева број ти-03-упп-01-06/2024 од 31.05.2024. године, који је код нас заведен дана 06.06.2024. године под бројем СЕВВ-40619 и достављене документације (прелиминарна граница обухвата Урбанистичког пројекта, технички опис са свим потребним подацима о планираним објектима, закључак Владе Републике Србије 05 бр. 312-10806/2023-1, информацију о локацији бр. 1118/2024-05 и овлашћење), обавештавамо вас о следећем:

1. Према послатој документацији, видљиво је да у непосредној близини обухвата предметног Урбанистичког пројекта нема објеката који су у власништву „Електромрежа Србије" А.Д.

2. Према Плану развоја преносног система и Плану инвестиција, у непосредној близини обухвата предметног Урбанистичког пројекта није планирана изградња електроенергетске инфраструктуре која би била у власништву „Електромрежа Србије" А.Д.

3. У складу са претходно наведеним тачкама „Електромрежа Србије" А.Д. нема посебних услова за пројектовање и прикључење, израду техничке документације и за израду Урбанистичког пројекта за потребе утврђивања јавног интереса за реконструкцију и изградњу транспортног гасовода РГ-10 Панчево-Смедерево на деоници преласка преко реке Дунав између К.О. Ковин и К.О. Смедерево, блок-станице, пријемно-чистачког места и приступног пута.

Важност предметних услова је две године од датума издавања. Након истека овог рока подносилац захтева је дужан да тражи обнову важности истих.

За сва додатна објашњења можете се обратити Сектору за процену стања елемената преносног система, Дирекција за асет менаџмент, Улица војводе Степе 412, 11000 Београд и Миодрагу Стојиљковићу на тел. 011/3957-244.

С поштовањем,

Извршни директор за пренос
електричне енергије

Бранко Ђорђевић, дипл. инж. електр.

Копије доставити:
- Меридијанпројект д.о.о., Урбанистичко и просторно планирање – огранак Сомбор, Батинска 1/16, 25000 Сомбор
- Пренос електричне енергије, Дирекција за одржавање преносног система, Регионални центар одржавања Нови Сад.
- Пренос електричне енергије, Дирекција за асет менаџмент, Центар за анализу стања елемената преносног система, Сектор за процену стања елемената високонапонских водова, Служба за издавање услова, мишљења и сагласности

Други оригинал:
- Архива

ЕЛЕКТРОДИСТРИБУЦИЈА СРБИЈЕ

Електродистрибуција Србије д.о.о. Београд
Огранак Електродистрибуција Панчево
Панчево , Милоша Обреновића 6, 26000 Панчево, тел.: 013/315-020 , факс: 013/335004

Наш број: 8С.1.1.0.-D.07.15.-266397-24 /2

Ваш број: ти-02-упп-01-06/2024

Панчево, 10.06.2024

САПУТНИК М доо Сомбор

ТРГ СВЕТОГ ЂОРЂА 6

25000 СОМБОР

AAAE9742394335881

Електродистрибуција Србије д.о.о. Београд, Огранак Електродистрибуција Панчево (у даљем тексту Дистрибутер) је размотрио захтев поднет у име КМ МОНТ ДОО, ВРБАС, СИВЧ ЈОРГЕНА бр. ББ, (у даљем тексту: Странка). На основу чланова 140-144. Закона о енергетици ("Сл. гласник РС" бр. 145/14), члана 54. Закона о планирању и изградњи ("Сл. гласник РС" бр. 72/09, 81/09, 64/10, 24/11, 121/12, 42/13, 50/13,98/13, 132/14 и 145/14) и Правила о раду дистрибутивног система ("Сл. гласник РС" бр. 71/17), Одлуке директора Електродистрибуција Србије д.о.о. Београд о преносу овлашћења и утврђивању надлежности и одговорности бр. 05.0.0.0.-08.01.-23077/1-21 од 25.01.2021 доносе се

УСЛОВИ

за израду техничке документације за објекат РЕКОНСТРУКЦИЈА И ИЗГРАДЊА ТРАНСПОРТНОГ ГАСОВОДА РГ-10 ПАНЧЕВО- СМЕДЕРЕВО, БЛОК СТАНИЦЕ, ПРИЈЕМНОГ ЧИСТАЧКОГ МЕСТА И ПРИСТУПНОГ ПУТА , (1 БЛОК СТАНИЦА), КОВИН парцела број 10220/2, 10220/3, 10220/4...., К.О. КОВИН, .

Према члану 143. Закона о енергетици, енергетски субјекат за дистрибуцију електричне енергије одређује место прикључења, начин и техничке услове прикључења, место и начин мерења електричне енергије, рок прикључења и трошкове прикључења.

Инвеститор прикључка са орманом мерног места је Огранак Електродистрибуција Панчево, у складу са важећим прописима.

На основу увида у достављену документацију, обавештавамо Вас следеће :

1.Услови које треба да задовољи објекат да би се могао изградити прикључак

Намена објекта: БЛОК СТАНИЦА -ТРАНСПОРТНИ ГАСОВОД

Напон на који се прикључује објекат: 0,4 kV

Фактор снаге: изнад 0,95

Максимална снага: 17,25 kW Називна струја главних осигурача: 25 А

Опис простора и положаја мерног места: Типски орман мерног места тип ПОММ-1 са доводним каблом ће се поставити на најближем дистрибутивном стубу , нн мрежа код ауто моста из ТС Ибрифор

Остали услови за извођење прикључка: Странка је дужна да свој главни инсталациони кабал доведе до будућег мерног места где ће бити прикључен.

Услови заштите од индиректног напона додира, преоптерећења и пренапона: Као заштиту од превисоког напона додира применити заштиту аутоматским искључењем напајања уз услов изједначавања потенцијала. У мрежи 0,4kV изведена је заштита од опасних напона додира системом напајања ТТ (заштитно уземљење), а инсталација потрошаче мора извести тако да постоји могућност лаког преласка на систем напајања ТН (заштита нуловањем). Инсталација индивидуалних потрошача мора да поседује заштитну струјну склопку која искључује струје земљоспоја од 0,5А најкасније за 0,1 сек. и има направу за испитивање.

Услови постављања инсталације у објекту иза прикључка:

Заштитне уређаје на разводној табли инсталације објекта прилагодити главним инсталационим осигурачима на мерном месту и извести у складу са важећим техничким прописима.

Од ормана мерног места (ОММ) до разводне табле (РТ) у објекту обезбедити четворожилни вод максималног пресека 16 mm^2 одговарајућег типа. У РТ обезбедити прикључне стезаљке за увезивање фазних (L1, L2, L3) проводника, заштитног (PE) и неутралног (N) проводника.

Уколико странка жели да обезбеди непрекидно напајање својих уређаја у случају квара, неопходно је да као алтернативно напајање обезбеди могућност агрегатског напајања своје опреме, под условом да се, претходном обавезном уградњом одговарајуће блокаде, напон агрегата не пласира у мрежу дистрибутивног система електричне енергије Огранак Електродистрибуција Панчево.

Инвеститор је у обавези да поштује следеће:

1.1. Није дозвољено паралелно вођење гасовода испод или изнад енергетских каблова.

1.2. Размак између спољне ивице гасовода и енергетског кабла при укрштању или паралелном вођењу треба да буде најмање:
- 0,8m у насељеним местима;
- 1,2m изван насељених места.

1.3. Размаци могу да се смање до 0,3 m ако се кабл положи у заштитну цев дужине најмање 2m са обе стране места укрштања или целом дужином паралелног вођења.

1.4. На местима приближавања или укрштања подземног гасовода са електроенергетским објектима обавезно испоштовати „Техничке услове заштите подземних металних цевовода од утицаја електроенергетских постројења" („Службени гласник РС", бр. 68/86 и 91/09).

1.5. Заштитне цеви, пластични штитници, сигналне траке и кабловске ознаке се не смеју уништавати и морају се вратити у првобитни положај.

1.6. Инвеститор је у обавези да заштити постојеће кабловске водове у складу са одредбама Правилника о техничким нормативима за електроенергетска постројења називног напона изнад 1000 V („Службени лист СФРЈ", бр. 4/1974 и 13/1978).

1.7. Гасоводне цеви морају бити удаљене најмање 1m од темеља стуба, уз услов да статичка стабилност стубова не сме бити угрожена.

1.8. При укрштању и паралелном вођењу гасовода са надземним електроенергетским водом поштовати одредбе „Правилника о техничким нормативима за изградњу надземних електроенергетских водова називног напона од 1kV до 400kV "објављеног у „Службеном листу РС " број 65/88 и 18/92

2.Технички опис прикључка

Место прикључења објекта: мерни орман, иза мерног уређаја

Место везивања прикључка на систем: најближи дистрибутивни стуб нисконапонске мреже из ТС Ибрифор , нн стуб код пута Ковин –Смедерево у близини моста за аутомобилски саобраћај

Опис прикључка до мерног места: Уградити доводни кабал РР00-А 4*16 мм2 на прикључном стубу до ормана мерног места (одводне каблове од ормана обезбеђује потрошач)

Опис мерног места: Типски орман мерног места тип ПОММ-1 за један мерни уређај смештен на најближем дистрибутивном стуб НН мреже.
Мерни уређај: Бројила активне енергије морају бити најмање класе 2, односно индекс класе А, 3x 230/400V, 5 (10) -> 40A.

Заштитни уређаји: Главни аутоматски осигурачи тип "Ц"

3. Основни технички подаци о дистрибутивном систему на месту прикључења

Електроенергетска опрема се димензионише на максимално дозвољену струју трофазног кратког споја 6 kA.

За елиминисање пролазног земљоспоја примењује се:

- једнополни земљоспојни прекидач са брзином деловања мањом од 0,2 s,
- земљоспојна заштита на изводном прекидачу са временом трајања до 0,5 s,
- на изводима 20/10 kV у ТС 110/20/10 kV/kV се примењује аутоматско поновно укључење (АПУ) са два покушаја. У првом покушају се врши брзо АПУ са безнапонском паузом (трајање) од 0,3 sec. Ако је квар и даље присутан, врши се други покушај укључења после безнапонске паузе (трајање) до 3 min (споро АПУ). Уколико је и надаље присутан квар, заштита извршава трајно искључење 20/10 kV извода, након чега се приступа локализацији квара и његовом отклањању.

Услови испоруке и квалитет електричне енергије на месту прикључења су у складу са Законом о енергетици, Уредбом о условима испоруке и снабдевања електричном енергијом, Правилима о раду дистрибутивног система и другим техничким прописима.

4. Ови Услови имају важност 12 месеци и могу се користити искључиво у сврху:
- израде урбанистичког пројекта за изградњу објекта.

у складу са чланом 54. Закона о планирању и изградњи и у друге сврхе се не могу користити.

5. **Наведени Услови нису довољни за израду техничке документације. У даљем поступку је потребно поднети захтев за издавање Услова за пројектовање и прикључење, у складу са Законом о планирању и изградњи („Сл. гласник РС“ бр. 72/09, 81/09, 64/10, 24/11, 121/12, 42/13, 50/13, 98/13, 132/14, 145/14 и 83/18) на основу којих се може приступити изради техничке документације. У условима за пројектовање и прикључење ће бити дефинисани остали услови, рок и трошкови прикључења предметног објекта на дистрибутивни систем електричне енергије.**

6. Није дозвољена изградња прикључка на дистрибутивни систем електричне енергије, која је у супротности са Законом о енергетици, Правилима о раду дистрибутивног система и овим Условима.

Место прикључења објекта на дистрибутивни систем електричне енергије је место разграничења одговорности над објектима између Дистрибутера и Странке. Електроенергетски објекти до места прикључења су власништво Дистрибутера, а објекти који се налазе иза места прикључења су власништво Странке. На месту прикључења се обавља испорука електричне енергије.

Мерно место је тачка у којој се повезује опрема за мерење испоручене електричне енергије.

Прикључак је скуп водова, опреме и уређаја којима се инсталација објекта крајњег купца физички повезује са дистрибутивним системом електричне енергије, од места разграничења одговорности за предату енергију до најближе тачке на систему у којој је прикључење технички, енергетски и правно могуће, укључујући и мерни уређај.

Приликом израде урбанистичког пројекта неопходно је уважити све законе и прописе а посебно прописе везане за паралелно вођење и укрштање електроенергетских водова са осталом инфраструктуром и прописе везане за међусобна растојања објеката.

Ови услови не садрже све потребне елементе за пројектовање и прикључење појединачних објеката. У складу са наведеним, локацијски услови за појединачне објекте се не могу издати само на основу овог документа већ је неопходно од "Електродистрибуција Србије"д.о.о. Београд, Огранак Електродистрибуција Панчево, исходовати посебне услове за пројектовање и прикључење на начин предвиђен важећим Законом о планирању и изградњи.

Према Закону о енергетици, енергетски субјекат за дистрибуцију електричне енергије одређује место прикључења, начин и техничке услове прикључења, место и начин мерења електричне енергије, рок прикључења и трошкове прикључења.

С поштовањем,

Доставити:
1. Наслову
2. Служби за енергетику

Директор огранка

Електродистрибуција Србије д.о.о. * Београд * 137

Славиша Перенчевић,
дипл.инж.орг.наука

ЕЛЕКТРОДИСТРИБУЦИЈА СРБИЈЕ

AAAE6067323053099

ПР-ЕНГ-01.19/01

Наш број: 8Z.1.0.0-268770-24

Ваш број: ти-01-упп-01-06/2024, 31.05.20224.год., "MERIDIJANPROJEKT"

Смедерево, 12.07.2024

"КМ МОНТ" ДОО

СИВЧ ЈОВГЕНА бр. ББ

21460 ВРБАС

ПРЕДМЕТ: **Услови за потребе израде урбанистичког пројекта урбанистичко-архитектонске разраде за грађевинску парцелу** (парцела бр. 501/2, 1/11, 1/26, 2/2, 230/10, 230/11, 509, 232/12, 232/17, 231/1 на К.О. СМЕДЕРЕВО), СМЕДЕРЕВО, за потребе утврђивања јавног интереса за реконструкцију и изградњу транспортног гасовода РГ-10 Панчево - Смедерево на деоници преласка преко реке Дунав између КО Ковин и КО Смедерево, блок станице, пријемно - чистачког места и приступног пута

Поводом Вашег захтева, наш број 8Z.1.0.0-268770-24, у којем тражите претходне услове за потребе израде урбанистичког пројекта урбанистичко-архитектонске разраде за грађевинску парцелу број (парцела бр. 501/2, 1/11, 1/26, 2/2, 230/10, 230/11, 509, 232/12, 232/17, 231/1 на К.О. СМЕДЕРЕВО), СМЕДЕРЕВО, за потребе утврђивања јавног интереса за реконструкцију и изградњу транспортног гасовода РГ-10 Панчево - Смедерево на деоници преласка преко реке Дунав између КО Ковин и КО Смедерево, блок станице, пријемно - чистачког места и приступног пута, обавештавамо Вас следеће:

Увидом у приложену документацију, обавештавамо Вас да дајемо сагласност на локацију и извођење радова на предметном објекту.

Такође Вас обавештавамо да дуж зеленог појаса Шалиначке улице пролазе **подземни каблови напонског нивоа 10kV.** Приликом пројектовања и извођења радова у близини подземних каблова 10kV потребно је придржавати се свих важећих техничких прописа.

С обзиром да се на предметној локацији налази трансформаторска станица "Гасовод", сагласни смо да се прикључење постојећих и будућих објеката оствари са постојеће нисконапонске инсталације у оквиру постојећих капацитета. Уколико је неопходна већа снага, потребно је проширити постојеће електроенергетске инсталације.

Напомињемо да се на основу ове информације може израдити Урбанистички пројекат, док је у току процедуре прибављања грађевинске дозволе потребно да нам се Градска управа обрати за издавање услова за прикључење будућег објекта када је потребно тачно дефинисати потребну једновремену снагу и све што произилази из тога.

У току израде Урбанистичког пројекта и пројектне документације, стојимо Вам на располагању за сарадњу на прецизнијем дефинисању техничких решења.

Ближе услове за пројектовање и прикључење, као подлогу за израду пројекта за грађевинску дозволу (или пројекта за извођење), Огранак Електродистрибуција Смедерево ће прописати у редовном поступку у Обједињеној процедури.

Прилог: - профактура

С поштовањем,

Доставити:

1. Наслову
2. Служби за енергетику
3. Писарници

Електродистрибуција Србије А.д.о. Београд

Директор огранка

Милан Рајић, дипл. инж. ел.

ЈАВНО ВОДОПРИВРЕДНО ПРЕДУЗЕЋЕ ВОДЕ ВОЈВОДИНЕ НОВИ САД
21000 Нови Сад, Булевар Михајла Пупина 25
тел: 021/4881-888 централа, кориснички центар 0800/21-21-21 & факс: 021/557-353
ПИБ: 102094162, Матични број: 08761809
www.vodevojvodine.com E-mail: office@vodevojvodine.com

Број: II-772/4 -24
Датум: 05 JUL 2024
JA

Сапутник-М ДОО
Меридијанапројект –урбанистичко и просторно планирање –Огранак Сомбор
Трг Светог Ђорђа 6
Сомбор

Предмет: Одговор на захтев за достављање услова за пројектовање и прикључење, израду техничке документације и за израду урбанистичког пројекта за потребе утврђивања јавног интереса за реконструкцију и изградњу транспорног гасовода РГ-10 Панчево-Смедерево на деоници преласка преко реке Дунав између КО Ковин и КО Смедерево, блок-станице, пријемно-чистачког места и приступног пута

Вашим захтевом број ти-14-упп-01-06/2024 од 31.05.2024. године, примљеног 06.06.2024. године и евидентираним под бројем II-772/1-24, траже се услови за пројектовање и прикључење, израду техничке документације и за израду урбанистичког пројекта за потребе утврђивања јавног интереса за реконструкцију и изградњу транспорног гасовода РГ-10 Панчево-Смедерево на деоници преласка преко реке Дунав између КО Ковин и КО Смедерево, блок-станице, пријемно-чистачког места и приступног пута.

1. **Уз захтев је достављено:**
- Технички опис
- Информација о локацији број 1118/2024-05 од 29.04.2024. године, Агенција за просторно планирање и урбанизам Републике Србије
- Закључак Владе број 312-10806/2023-1 од 03.11.2023. године којим се прихвата Извештај о потреби санације деонице разводног гасовода високог притиска РГ-01-10, постављеног преко гасоводног моста на Дунаву код Смедерева
- Графички прилози Извода из просторног плана Града Смедерева, Извода из просторног плана Општине Ковин
- Графички прилози транспорног гасовода РГ-10 Панчево-Смедерево, деоница прелаз Дунава између Ковина и Смедерева.
2. **У поступку обраде предмета прибављено је:**
- Мишљење број 2565/24 од 26.06.2024. године, ВД Тамиш Дунав ДОО, Панчево, РЈ Ковин
- Мишљење службе за заштиту од вода од 03.07.2024. године.
3. **Хидрографски подаци:**
У обухвату планиране трасе будућег гасовода налази се насип прве одбрамбене линије реке Дунав ознаке деонице Д.8.1.3. Леви насип уз Дунав од Скореновца до Ковина, 18,02 km (46+020 – 28+000) са баластом и латералним каналом. Укрштање будуће трасе гасовода са заштитним објектом је на стационажи km 33+680.
4. **Подаци о водним објектима у обухвату:**
- Насип прве одбрамбене линије реке Дунав (к.п.бр.10472/1 к.о. Ковин) ознаке деонице Д.8.1.3. Леви насип уз Дунав од Скореновца до Ковина, 18,02 km (46+020 – 28+000), стационаже km 33+680, баласт (к.п.бр.10357 и 10358 к.о. Ковин) и латерални канал

(к.п.бр.10358 к.о. Ковин)

- стационажа km 33+680
- кота круне 75.31 mnm
- максимални забележени ниво Дунава 73.34 mnm
- десна обала латералног канала 69.44 mnm.

5. При дефинисању трасе далековода уважити следеће услове:

5.1. Урбанистички пројекат израдити у складу са планском документацијом вишег реда, важећим прописима и нормативима за планска решења и обезбедити поштовање прописа који регулишу потпуну заштиту водног режима и водних објеката у условима коришћења вода, заштите од вода и заштите површинских и подземних вода од загађења, уз усклађивање планираних објеката с постојећим водним објектима и хидромелиорационим уређењем предметног подручја.

Закони и подзаконска акта:

- Закон о водама (Службени гласник РС, број 30/10, 93/12, 101/16 и 95/18)
- Закон о заштити животне средине (Службени гласник РС, број 135/04, 36/09, 36/09-др. закон, 72/09-др. закон, 43/11-одлука УС, 14/16, 76/18 и 95/18-др. закон).

5.1.1. Планским уређењем простора уважити чланове од 4. до 23. Закона о водама, којима се одређује појам, управљање и намена водног добра (воде и водно земљиште) и водних објеката и поштовати забране и ограничења из члана 133. истог закона.

5.1.2. При изради Урбанистичког пројкта уважити податке о водним објектима који су дати у тачки 3 и 4.

5.2. У зони заштитног објекта – насип прве одбрамбене линије од великих вода реке Дунав, уважити следеће услове за пројектовање објекта:

5.2.1. У циљу очувања и одржавања стабилности и функционалности насипа као одбрамбеног објекта од високих вода, обезбеђења пролаза великих вода и спровођења одбране од поплава, није дозвољена изградња објеката нити извођење радова којима би се задирало у тело насипа, постављање ограда, садња дрвећа, копање бунара, ровова, шахтова и канала поред насипа у појасу ширине најмање 10,0 m од небрањене ножице насипа према водотоку и 50,0 m према брањеном подручју, као ни извођење било каквих других радњи које би штетно утицале на насип и умањиле његову сигурност као заштитног објекта

5.2.2. Горња ивица цевовода за транспорт гаса мора бити постављена најмање 1,5 m испод дна водотока у пуној ширини водотока и заштитног објекта

5.2.3. Траса гасовода испод заштитног објекта треба да обезбеди да се не поремети површински кохерентни део терена односно подлога испод насипа, и да се приликом извођења радова не наруши филтрациона и статичка стабилност насипа.

5.2.4. У предметном обухвату река Дунав се налази под утицајем акумулације хидроелектране Ђердап.

5.3. Намена водног земљишта се не може мењати без сагласности ЈВП Воде Војводине Нови Сад.

5.4. Техничким решењем и технологијом извођења радова обезбедити да при изградњи и током експлоатације предметног објекта не дође до угрожавања стабилности водних објеката и водног режима. Техничким решењем обезбедити да се, након изградње објекта, водни објекти и водно земљиште доведу у претходно функционално стање. Сва оштећења водних објеката и негативне последице по водни режим, проузроковане током изградње и експлоатације објекта, инвеститор је у обавези да у најкраћем року санира о сопственом трошку, према захтевима стручне службе ЈВП Воде Војводине.

5.5. Обавеза инвеститора је да за коришћење водног добра регулише имовинско-правне односе са ЈВП Воде Војводине.

5.6. За изградњу објеката и извођење радова у обухвату урбанистичког пројекта, водни

услови се издају у оквиру поступка спровођења обједињене процедуре у складу са Законом о водама и законом којим се уређује планирање и изградња.

5.7. Обавеза инвеститора је да писменим путем обавести ЈВП Воде Војводине о почетку извођења радова, ради праћења радова са становишта њиховог утицаја на водне објекте, водни режим и квалитет подземних и површинских вода.

ДИРЕКТОР

Срђан Кружевић

Доставити:

1. Сапутник-М ДОО, Меридијанапројект, Сомбор, Трг Светог Ђорђа 6
2. ВД Тамиш Дунав ДОО, Панчево, Вука Караџића 2б
3. Сектор за правне и опште послове
4. Служба за уређење и коришћење водног добра
5. Архиви

Република Србија
Аутономна покрајина Војводина
Покрајински секретаријат за пољопривреду, водопривреду и шумарство
Булевар Михајла Пупина 16, 21000 Нови Сад
Т: +381 21 487 4411; 456 721 F: +381 21 456 040
www.psp.vojvodina.gov.rs

БРОЈ: 001849712 2024 09419 005 000 000 001 ДАТУМ: 14.06.2024. године

СС

САПУТНИК-м д.о.о. Сомбор
МЕРИДИЈАНПРОЈЕКТ
25 000 СОМБОР
Трг Светог Ђорђа бр. 6

Предмет: Обавештење поводом вашег захтева

Дана 06.06.2024. године у е писарници покрајинских органа под бројем 001849712 2024 09419 005 000 000 001, заведен је ваш захтев број: ти-16-упп-01-06/2024 од 31.05.2024 године, за достављање услова за пројектовање и прикључење, израду техничке документације и за израду урбанистичког пројекта за потребе утврђивања јавног интереса за реконструкцију и изградњу транспортног гасовода РГ-10 Панчево-Смедерево на деоници преласка преко реке Дунав између КО Ковин и КО Смедерево, блок станице, пријемно-чистачког места и приступног пута на парцелама бр. 10220/2, 10220/3, 10220/4, 10220/5, 10220/6, 10220/7, 10220/8, 10220/9, 10224/2, 10225/2, 10226/2, 10227/2, 10228, 10231, 10733, 10356, 10357, 10358, 10472/1, 10359, 10360, 10375, 10362 и 10363 К.О. Ковин и бр. 501/2, 1/11, 1/26, 2/2, 230/10, 230/11, 509, 232/12, 232/17 и 231/1 К. О. Смедерево.

Даље се у захтеву наводи:

„Поштовани,

Обавештававамо вас да је „САПУТНИК-М" д.о.о. Сомбор, Огранак „Меридијанпројект" – урбанистичко и просторно планирање почео са израдом Урбанистичког пројекта за потребе утврђивања јавног интереса за реконструкцију и изградњу транспортног гасовода РГ-10 Панчево-Смедерево на деоници преласка преко реке Дунав између КО Ковин и КО Смедерево, блок станице, пријемно-чистачког места и приступног пута, те вас молимо да нам доставите своје услове за израду овог пројекта."

Уз захтев је приложена документација у папирној – аналогној форми и електронској форми на CD-у.

Из свега приложеног може се закључити да се траже водни услови за израду Урбанистичког пројекта за потребе утврђивања јавног интереса за реконструкцију и изградњу транспортног гасовода РГ-10 Панчево-Смедерево на деоници преласка преко реке Дунав између КО Ковин и КО Смедерево, блок станице, пријемно-чистачког места и приступног пута.

У складу са чланом 117. став 1. Закона о водама ("Сл. гласник РС", број 30/10, 93/121, 101/16, 95/18 и 95/18–други закон), водни услови се издају, између осталог и за израду планских докумената, и то:

- тачка 17) за израду просторних (просторни план јединице локалне самоуправе, просторни план подручја посебне намене и регионални просторни план) планова за које водне услове издаје Покрајински секретаријат за пољопривреду, водопривреду и шумарство у складу са чл. 118. став 1. Закона о водама и

- тачка 20) израду урбанистичких (план генералне регулације и генерални урбанистички план) планова, за које водне услове издаје ЈВП Воде Војводине Нови Сад у складу са чл. 118. став 2. Закона о водама.

Овим путем обавештавамо вас да се у складу са чланом 117. став 1. Закона о водама за израду урбанистичког пројекта не издају водни услови.

ПО ОВЛАШЋЕЊУ ПОКРАЈИНСКОГ СЕКРЕТАРА
БРОЈ: 104-031-223/2023-09 ОД 20.06.2023. ГОДИНЕ
В.Д. ПОМОЋНИКА ПОКРАЈИНСКОГ СЕКРЕТАРА

Дејан Андрић

Доставити:
- Наслову
- Архиви

Славица Стипац
(извршилац/обрађивач предмета)

АГЕНЦИЈА ЗА УПРАВЉАЊЕ ЛУКАМА
Број: 341-111/2024-2
Датум: 14.06.2024. године

„САПУТНИК-М“ Д.О.О. СОМБОР
„МЕРИДИЈАНПРОЈЕКТ“ – УРБАНИСТИЧКО И ПРОСТОРНО ПЛАНИРАЊЕ
ОГРАНАК СОМБОР
- гђа Бранка Радуловић Вртикапа, диа одговорни урбаниста–

Трг Светог Ђорђа 6
25000 Сомбор

Предмет: Одговор на допис број ти-06-упп-01-06/2024

Поштовани,

У вези са Вашим дописом број ти-06-упп-01-06/2024 од 31.05.2024. године, којим сте нам се обратили за достављање услова за пројектовање и прикључење, израду техничке документације и за израду урбанистичког пројекта за утврђивање јавног интереса за реконструкцију и изградњу транспортног гасовода РГ-10 Панчево – Смедерево, на деоници преласка преко реке Дунав између КО Ковин и КО Смедерево, блок станице, пријемно-чистачког места и приступног пута (у даљем тексту „Пројекат“), обавештавамо Вас о следећем:

У складу са Стратегијом развоја водног саобраћаја Републике Србије од 2015. до 2025. године („Службени гласник РС”, број 3/15), Влада Републике Србије је донела Уредбу 05 број 110-10285/2016 о утврђивању лучког подручја луке у Смедереву („Сл.гласник РС“ бр. 90/16, 6/19, 1/20 и 79/21). Лучко подручје ове уредбе чине катастарска парцела број 691 уписана у лист непокретности број 13433 КО Смедерево, катастарска парцела број 1/2 уписана у лист непокретности број 14561 КО Смедерево, катастарска парцела број 1/3 уписана у лист непокретности број 1938 КО Смедерево, катастарска парцела број 1/4 уписана у лист непокретности број 14561 КО Смедерево, катастарске парцеле бр. 1/11, 1/12, 1/17, 1/19, 1/21, 1/23, 1/24, 1/25, 2/5, 247/3, 247/4, 501/3, 501/4, 501/5 и 13429/2 уписане у лист непокретности број 14108 КО Смедерево, катастарска парцела број 203/2 уписана у лист непокретности број 14561 КО Смедерево, катастарска парцела број 1/27 уписана у лист непокретности број 14108 КО Смедерево, катастарска парцела број 517/4 уписана у лист непокретности број 13122 КО Смедерево, катастарска парцела број 696/12 уписана у лист непокретности број 14406 КО Смедерево и катастарска парцела број 523/2 уписана у лист непокретности број 14781 КО Смедерево, укупне површине 50 ha 91 a 71 m². Део катастарске парцеле 691 намењен је терминалу за међународни путнички саобраћај. Саставни део лучког подручја из става 1. овог члана су и сидришта опште и посебне намене луке омеђена координатним тачкама.

Чланом 37а Закона о пловидби и лукама на унутрашњим водама ("Службени гласник РС", бр. 73/10, 121/12, … 52/21) прописано је да Агенција пре почетка израде техничке документације за изградњу лука и пристаништа, односно пристана у складу са одредбама закона којим се уређује планирање и изградња, издаје услове за пројектовање које морају да испуне луке, пристаништа и привремена претоварна места.

Увидом у достављену документацију констатовано је да планирани надземни објекти транспортног гасовода РГ-10 Панчево – Смедерево нису дефинисани на катастарским парцелама лучког подручја, као и да Пројектом није планирана изградња лучке инфраструктуре/супраструктуре.

С тим у вези, имајући у виду претходно наведено издавање услова за предметни Пројекат није у надлежности Агенције. Узимајући у обзир да се по правилу гасовод поставља подземно, напомињемо да се приликом изградње истог мора водити рачуна о испуњавању услова заштите суседног објекта, у овом случају лучке инфраструктуре и супраструктуре. Истовремено молимо вас да се приликом изградње гасовода не угрози оперативан рад луке у Смедереву.

С поштовањем,

В.Д. ДИРЕКТОРА
Вук Перовић, дипл.правник

Немањина 4, 11 000 Београд, Република Србија тел: 011/6556-531, e-mail:office@aul.gov.rs
www.aul.gov.rs ПИБ: 108012345 Матични број: 17847422

Република Србија
МИНИСТАРСТВО ПОЉОПРИВРЕДЕ,
ШУМАРСТВА И ВОДОПРИВРЕДЕ
Број: 002017021 2024 14840 007 000 000 001
Датум: 8. јул 2024. године
Београд
Немањина 22 – 26

ОПШТИНА СОМБОР
- Привредно друштво „САПУТНИК - М" д.о.о. -
-„МЕРИДИЈАНПРОЈЕКТ"- урбанистичко и просторно планирање, огранак Сомбор-

СОМБОР
Трг Светог Ђорђа 6

У вези са вашим дописом број: ти-27-упп-01-06/2024 од 14. јуна 2024. године, којим сте нам доставили захтев за издавање услова за пројектовање и прикључење, израду техничке документације и за израду урбанистичког пројекта за потребе утврђивања јавног интереса за реконструкцију и изградњу транспортног гасовода РГ-10 Панчево-Смедерево на деоници преласка преко реке Дунав између КО Ковин и КО Смедерево, блок станице, пријемно-чистачког места и приступног пута, општина Сомбор, са становишта делокруга Министарства пољопривреде, шумарства и водопривреде, обавештавамо вас о следећем:

Чланом 63. став 1. Закона о шумама („Службени гласник РС" бр. 30/10, 93/12, 89/15 и 95/18) прописано је да у шумама могу само да се граде објекти у складу са плановима газдовања шумама и посебним прописом којим се уређује област дивљачи и ловства.

Такође, није могућа изградња привремених садржаја на шумском земљишту, јер би у том случају биле трајно нарушене функције и намена шуме прописане чланом 6. Закона о шумама. Привремено заузимање земљишта прописано је одредбама Закона о експропријацији („Службени гласник РС", број 53/95, „Службени лист СРЈ", број 16/01 - одлука СУС и „Службени гласник РС", бр. 20/09, 55/13 - одлука УС и 106/16).

Увидом у достављени материјал утврђено је да је део катастарских парцела у државном власништву, те из тог разлога указујемо на члан 98. Закона о шумама којим је прописано да шуме и шумско земљиште у државној својини не могу да се отуђују.

Истичемо да је одредбама члана 99. Закона о шумама прописано да се шуме у државној својини не могу давати у закуп, док се шумско земљиште у државној својини може дати у закуп до његовог привођења намени утврђеној плановима газдовања шумама, а шумском земљишту које се даје у закуп не може се мењати намена за време трајања закупа.

Уколико у обухвату планског документа постоји потреба за формирањем друге врсте земљишта на подручју где је тренутно шумско земљиште и површине под шумом, неопходно је да се планским документом изврши промена намене земљишта из шумског у друге врсте земљишта, а све како би био испуњен услов из члана 10. Закона о шумама и члана 88. став 8. Закона о планирању и изградњи („Службени гласник РС", бр. 72/09, 81/09, 81/09 - испр, 64/10 - одлука УС, 24/11, 121/12, 42/13 - одлука УС, 50/13 - одлука УС, 98/13 - одлука УС, 132/14, 145/14, 83/18, 31/19, 37/19 - др. закон, 9/20, 156/20, 15/21 и 62/23).

Такође, указујемо на члан 69. став 1. и став 3. Закона о планирању и изградњи којим је дефинисано да се за грађење, односно постављање објеката из овог закона, електронских објеката или комуникационих мрежа и уређаја, може формирати грађевинска парцела која одступа од површине или положаја предвиђених планским документом за ту зону, под условом да постоји приступ том објекту, односно тим уређајима, ради одржавања и отклањања кварова или хаварије на њима. Такође, за наведене објекте који се састоје из подземних и надземних делова, грађевинска парцела се формира само за делове тих објеката који су везани за површину земљишта, док се за подземне делове тих објеката у траси коридора не формира посебна грађевинска парцела.

У складу са наведеним, за формирање грађевинске парцеле неопходна је промена намене у складу са чланом 10. Закона о шумама којим је прописано под којим условима може да се врши промена намене шуме и шумског земљишта, као и на обавезу плаћања накнаде за промену намене шуме и шумског земљишта из овог члана, а која је утврђена чл. 50 - 55. Закона о накнадама за коришћење јавних добара („Службени гласник РС", бр. 95/18, 49/19, 86/19, 156/20, 15/21, 15/23 и 92/23).

За издавање услова за пројектовање и прикључење, израду техничке документације и за израду урбанистичког пројекта за потребе утврђивања јавног интереса за реконструкцију и изградњу транспортног гасовода РГ-10 Панчево-Смедерево на деоници преласка преко реке Дунав између КО Ковин и КО Смедерево, блок станице, пријемно-чистачког места и приступног пута потребно је да се обратите и Јавном водопривредном предузећу „Србијаводе".

МИНИСТАР

др Александар Мартиновић

4827024.0162.1/1

Република Србија
Министарство грађевинарства,
саобраћаја и инфраструктуре
Дирекција за водне путеве
Београд, Француска 9
Број: 11/131-1
Датум: 17.07.2024. године

„САПУТНИК – М“ доо Сомбор,
„МЕРИДИЈАНПРОЈЕКТ“ - урбанистичко и просторно планирање - огранак Сомбор

Трг Светог Ђорђа бр. 6
25000 Сомбор

Предмет: Захтев за издавање услова за пројектовање и прикључење, израду техничке документације и за израду урбанистичког пројекта за потребе утврђивања јавног интереса за реконструкцију и изградњу транспортног гасовода РГ-10 Панчево-Смедерево на деоници преласка преко реке Дунав између КО Ковин и КО Смедерево, блок-станице, пријемно-чистачког места и приступног пута

Веза: Ваш број: ти-07-упп-01-06/2024 од 31.05.2024. године

Поштовани,

Дана 31.05.2024. године обратили сте се Дирекцији за водне путеве захтевом бр. ти-07-упп-01-06/2024 за издавање услова са аспекта безбедности водног саобраћаја на међународним и међудржавним водним путевима за пројектовање и прикључење, израду техничке документације и за израду урбанистичког пројекта за потребе утврђивања јавног интереса за реконструкцију и изградњу транспортног гасовода РГ-10 Панчево-Смедерево на деоници преласка преко реке Дунав између КО Ковин и КО Смедерево, блок-станице, пријемно-чистачког места и приступног пута. Захтев је у Дирекцији за водне путеве заведен дана 10.06.2024. године под бр. 11/131.

Увидом у достављену документацију констатовано је да је у складу са закључком Владе РС број 312-10806/2023-1 од 3.новембра 2023. године, потребно израдити техничку документацију за изградњу транспортног гасовода РГ-10 Панчево-Смедерево, деоница прелаза Дунава између Ковина и Смедерева. Граница урбанистичког пројекта обухвата водни пут реке Дунав од ~km 1113+000 до ~km 1112+700. Тренутно је укрштање овог гасовода са реком Дунав изедено са два цевовода који су постављени на мост који се налази на стационажи km 1112+900. Услед елементарне непогоде која се догодила у 2021.години, дошло је до оштећења конструкције гасоводног моста и тренутно је овај гасовод ван функције. У достављеној документацији наведено је да је потребно извршити демонтажу постојеће опреме и цевовода на мосту.

Укрштање новог транспортног гасовода са реком Дунав, предвиђено је косо-усмереним бушењем и увлачењем радне цеви у избушен тунел. Кота цевовода испод најниже коте

корита реке Дунав зависи од технологије бушења и састава земљишта и како је наведено, неће угрожавати пловни пут.

У складу са захтевом, достављамо вам податке и услове Дирекције за водне путеве, са аспекта безбедности водног саобраћаја на међународном водном путу реке Дунав за израду урбанистичког пројекта.

На основу члана 37. Закона о пловидби и лукама на унутрашњим водама („Службени гласник РС“ бр. 73/10, 121/12, 18/15, 96/15, 92/16, 104/16, 113/17, 41/18, 95/18, 37/19, 9/20 и 52/21) пре почетка израде техничке документације за извођење наведених радова, потребно је прибавити услове за пројектовање Дирекције за водне путеве и наутичке услове Лучке капетаније Смедерево и Лучке капетаније Панчево, у оквиру обједињене процедуре у поступку издавања локацијских услова.

Пловни пут

На основу чл. 2. Уредбе о одређивању међународних и међудржавних водних путева („Службени гласник РС“ бр. 109/16 и 68/19) и чл. 2. Уредбе о категоризацији међународних и међудржавних водних путева („Службени гласник РС“ бр. 109/16 и 68/19), река Дунав на предметној деоници има статус међународног водног пута, категорије VII.

Захтеване вредности параметара габарита пловног пута, према најновијим Препорукама Дунавске комисије (ДК/СЕС 77/11), за предметну деоницу су:

Параметар габарита пловног пута	**категорија VII**
Минимална дубина пловног пута у односу на ниски успорени пловидбени ниво (НУПН), без резерве	2,5m
Минимална ширина пловног пута	150÷180m
Минимални радијус кривине пловног пута	1000m
Минимална висина пловидбеног отвора моста у односу на високи успорени пловидбени ниво (ВУПН)	10m
Минимална ширина пловидбеног отвора моста (са хоризонталном доњом ивицом конструкције)	150-180m
Минимална ширина пловидбеног отвора код лучних мостова, по тетиви лука (уз поштовање прописаног најмањег растојања између стубова моста)	120m
Минимална висина зазора испод каблова и високонапонских далековода до 110kV, у односу на ВУПН (ова висина се увећава по 1cm за сваки киловат изнад 110 kV)	19,0m

Положај пловног пута у предметној зони реке Дунав је приказан на пловидбеној карти Дунава, која је доступна на интернет презентацији Дирекције за водне путеве: http://www.plovput.rs/elektronske-plovidbene-karte и дат је као прилог услова у dwg формату.

Меродавни пловидбени нивои

За разматрану деоницу релевантна је водомерна станица Смедерево (km 1116+230), са следећим карактеристичним пловидбеним нивоима:

- Ниски успорени пловидбени ниво (НУПН) ..... 69,75 mnm
- Високи успорени пловидбени ниво (ВУПН) ..... 72,16 mnm

Постојеће хидотехничке грађевине и објекти

Са аспекта безбедности пловидбе најзначајнији објекти су мостовске конструкције чији габарити и положај пловидбених отвора могу представљати ограничавајући фактор при пловидби. У зони предметног подручја налази се мост „Гасовод-Смедерево“ на km 1112+900, са следећим габаритима пловидбеног отвора:

- Корисна ширина пловидбеног отвора, при НУПН ..... 120 m
- Минимална корисна висина пловидбеног отвора (на ивици пловног пута), у односу на ВУПН ..... 12,19 m
- Максимална корисна висина пловидбеног отвора (у средини пловидбеног отвора), у односу на ВУПН ..... 13,44 m

За мост „Гасовод-Смедерево“ на km 1112+900 карактеристични пловидбени нивои износе:

- Ниски успорени пловидбени ниво (НУПН) ..... 69,70 mnm
- Високи успорени пловидбени ниво (ВУПН) ..... 72,01 mnm

Георeференцирани положај моста са постојећим системом обележавања дат је као прилог ових услова у dwg формату, а подужни пресек моста дат је као прилог у jpg формату.

У зони предеметног подручја на десној обали реке Дунав налази се Лука Смедерево, која је основана на основу Уредбе о утврђивању лучког подручја луке у Смедереву („Службени гласник РС“, бр. 90/16, 6/19, 1/20 и 79/21).

Општи услови за урбанистички пројекат са аспекта безбедности водног саобраћаја на међународном водном путу – река Дунав

При уређењу предметног подручја треба водити рачуна да се планирањем и изградњом транспортног гасовода, као и демонтажом постојеће опреме и цевовода на мосту „Гасовод-Смедерево“ преко реке Дунав, не сме утицати на промену дефинисаних габарита пловног пута и безбедност пловидбе. У том смислу, потребно је испунити и следеће услове:

1. Положај трасе транспортног гасовода дефинисати у државном координатном систему и у односу на стационажу реке Дунав.
2. Сва хидрографска мерења корита реке Дунав, морају бити извршена од стране овлашћене геодетске организације, која хидрографску делатност врши на начин и под условима у складу са Законом о хидрографској делатности („Службени гласник РС“ бр. 9/20).
3. Приликом постављања транспортног гасовода испод дна реке, мора да постоји заштитни слој од највише тачке инсталација, у дебљини која се одређује на основу спроведених геотехничких, хидролошких, хидрауличких и псамолошких истражних радова, стим да изградња транспортног гасовода не сме угрозити пловни пут реке Дунав.

   Изградњом транспортног гасовода не сме се утицати на безбедност пловидбе и промену дефинисаних габарита пловног пута. Сходно наведеном, техничко решење и технологија извођења радова на изградњи транспортног гасовода не сме утицати на постојећи режим и безбедност водног саобраћаја у зони предметних радова.

   Након изградње, транспортни гасовод мора бити обележен знацима безбедности пловидбе, у складу са Уредбом о условима за пловидбу и правилима пловидбе на унутрашњим водама („Службени гласник РС“, бр. 96/14 и 111/20).
4. За демонтажу постојеће опреме и цевовода на мосту „Гасовод-Смедерево“ преко реке Дунав, техничко решење и технологија извођења радова не сме утицати на постојеће расположиве габарите пловидбеног отвора моста, као и на постојећи режим и безбедност водног саобраћаја у зони пловидбеног отвора моста.

Напомињемо да по завршетку радова на демонтажи постојеће опреме и цевовода на мосту, мост „Гасовод-Смедерево“ се мора вратити у првобитно стање по питању расположивих габарита, као и система обележавања пловидбеног отвора моста.

5. Са аспекта безбедности водног саобраћаја на реци Дунав, од надлежне Лучке капетаније Смедерево и Лучке капетаније Панчево исходовати услове за потребе израде предметног Урбанистичког пројекта.
6. Сви објекти у кориту реке, морају се узети у обзир при пројектовању и изградњи предметног транспортног гасовода и ни на који начин се не смеју угрозити.

   Позиције подводних инсталација, као и услове у којим зонама подводних инсталација не треба планирати нити градити објекте, прибавити од надлежних институција које управљају предметним објектима.

   У циљу заштите водних објеката, за потребе израде предметног урбанистичког пројекта исходују услови и од надлежног Јавног водопривредног предузећа, као и од Агенције за упраљање лукама.

Ове услове треба схватити као опште услове.

Према члану 37. Закона о пловидби и лукама на унутрашњим водама пре почетка израде техничке документације за изградњу објеката који на било који начин могу утицати на промену режима течења воде, као и безбедност пловидбе на реци Дунав као међународном водном путу, потребно је прибавити и услове за пројектовање Дирекције за водне путеве и наутичке услове надлежних Лучких капетанија, у оквиру обједињене процедуре у поступку издавања локацијских услова.

Прилоге наведене у овом допису шаљемо путем е-поште на адресу наведену у захтеву (branka.radulovic@meridijanprojekt.com).

С поштовањем,

В.Д. ДИРЕКТОРА

Александар Пантелић

Доставити:

- именованом
- Групи 2/2
- Архиви

Чувати до 2029.године
Функција 34 ред.бр 42.
Датум: 13.06.2024.год.
Обрађивач: вс А.Виријевић

РЕПУБЛИКА СРБИЈА
МИНИСТАРСТВО ОДБРАНЕ
СЕКТОР ЗА МАТЕРИЈАЛНЕ РЕСУРСЕ
УПРАВА ЗА ИНФРАСТРУКТУРУ

Број 10363-2
17..JUN..2024. године
Б Е О Г Р А Д

Обавештење у вези израде Урбанистичког пројекта за изградњу гасовода РГ-10, Ковин и Смедерево, достављa.

Предузеће Сапутник-М Сомбор д.о.о.
Меридијанпројект

25000 СОМБОР
Трг Светог Ђорђа 6

Веза: Ваш захтев бр. ти-11-упп-01-06/2024 од 31.05.2024. године.

На основу вашег захтева, у складу са тачком 3. и 8. Одлуке о врстама инвестиционих објеката и просторних и урбанистичких планова значајних за одбрану земље ("Службени гласник РС", бр. 85/15), а према достављеној документацији, обавештавамо вас да за израду Урбанистичког пројекта за потребе утврђивања јавног интереса за реконструкцију и изградњу транспортног гасовода РГ-10 Панчево – Смедерево на деоници преласка преко реке Дунав између КО Ковин и КО Смедерево, блок-станице, пријемно-чистачког места и приступног пута, нема посебних услова и захтева за прилагођавање потребама одбране.

Обрађивач урбанистичког пројекта је у обавези да у процесу израде примени све нормативе, критеријуме и стандарде у складу са Законом о планирању и изградњи ("Сл. гласник РС", бр. 72/2009, 81/2009 - испр., 64/2010 - одлука УС, 24/2011, 121/2012, 42/2013 - одлука УС, 50/2013 – одлука УС, 98/2013 - одлука УС, 132/2014, 145/2014, 83/2018, 31/2019, 37/2019 – др.закон 9/2020, 52/2021 и 62/2023), као и свим подзаконским актима који регулишу предметну материју.

АВ

НАЧЕЛНИК
потпуковник
Милош Перуничић, дипл.инж.грађ.

Израђено у 1 (једном) примерку, умножено у 1 (једном) примерку и достављено:
- Сапутник-М д.о.о. Сомбор, и
- а/а.

Р Е П У Б Л И К А С Р Б И Ј А
МИНИСТАРСТВО УНУТРАШЊИХ ПОСЛОВА
Сектор за ванредне ситуације
Управа за превентивну заштиту од пожара и експлозија
07.4 број 217-1223/24
04.07.2024. године
Ул. Устаничка бр. 64
Б е о г р а д

САПУТНИК-М Д.О.О. СОМБОР
МЕРИДИЈАНПРОЈЕКТ-УРБАНИСТИЧКО И ПРОСТОРНО ПЛАНИРАЊЕ-ОГРАНАК СОМБОР

ул. Трг Светог Ђорђа бр. 6
25000 Сомбор

Предмет: Обавештење

Веза: Ваш акт број ти-10-упп-01-06/2024 од 31.05.2024. године, заведен у МУП-у 27.06.2024. године

Везано за захтев из вашег акта број ти-10-упп-01-06/2024 од 31.05.2024. године који је упућен Сектору за ванредне ситуације Министарства унутрашњих послова за издавање услова за пројектовање и прикључење, израду техничке документације и израду Урбанистичког пројекта за потребе утврђивања јавног интереса за реконструкцију и изградњу транспортног гасовода РГ-10 Панчево-Смедерево на деоници преласка преко реке Дунав између КО Ковин и КО Смедерево, блок-станице, пријемно-чистачког места и приступног пута, обавештавамо вас да Управа за превентивну заштиту од пожара и експлозија Сектора за ванредне ситуације, сходно чл. 29 Закона о заштити од пожара („Сл. гласник РС“, бр. 111/09, 20/15 и 87/18), издаје мишљења која садрже услове заштите од пожара и експлозија које је потребно предвидети у планским документима, али не и за потребе израде урбанистичких пројеката и техничке документације.

Имајући у виду да ће предметни урбанистички пројекат представљати основ за издавање локацијских услова, указујемо да исти не садржи могућности, ограничења и услове у погледу мера заштите од пожара и експлозија, па је потребно, у поступку издавања локацијских услова, прибавити посебне услове заштите од пожара и експлозија у складу са чл. 54. Закона о планирању и изградњи („Сл. гласник РС“, бр. 72/09, 81/09, 24/11, 121/12, 42/13, 50/13, 98/13, 132/14, 145/14, 83/18, 31/19, 37/19, 9/20, 52/21 и 62/23) и чл. 20 Уредбе о локацијским условима („Сл. гласник РС“, бр. 87/23).

НАЧЕЛНИК УПРАВЕ
пуковник полиције
Ненад Јоцић

ПОКРАЈИНСКИ ЗАВОД ЗА ЗАШТИТУ ПРИРОДЕ
Србија ■ 21101 Нови Сад ■ Радничка 20А
Тел: 021/4896-301 ■ Факс: 021/66-16-252
e-mail: novi.sad@pzzp.rs ■ www.pzzp.rs

INSTITUTE FOR NATURE CONSERVATION OF VOJVODINA PROVINCE
Serbia ■ 21101 Novi Sad ■ Radnicka 20A
Phone: +381214896301 ■ Fax: +381216616252
e-mail: novi.sad@pzzp.rs ■ www.pzzp.rs

Покрајински завод за заштиту природе, Нови Сад, Радничка бр. 20а (у даљем тексту: Завод), на основу члана 9. Закона о заштити природе („Службени гласник РС", бр. 36/2009, 88/2010 и 91/2010 - исправка, 14/2016 и 95/2018 – други закон и 71/2021, у даљем тексту: Закон) а у вези са чланом 136. Закона о општем управном поступку („Службени гласник РС", бр. 18/2016 и 95/2018 - аутентично тумачење и 2/2023 - одлука УС), поступајући по захтеву број ти-12-упп-01-06/2024 од 31.05.2024.године и допуни документације 03 бр. 020-1848/3 од 15.04.2024. године, предузећа „САПУТНИК-М" д.о.о., огранак „Меридијанпројект", ул. Трг Светог Ђорђа 6 Сомбор, а у име инвеститора ЈП „Србијагас" из Новог Сада, ул. Булевар ослобођења 69, за издавање услова заштите природе за потребе израде урбанистичког пројекта за потребе утврђивања јавног интереса за реконструкцију и изградњу транспортног гасовода РГ-10 Панчево-Смедерево на деоници преласка преко реке Дунав између КО Ковин и КО Смедерево, дана 05..07.2024. године под 03 бр. 020-1848/4, доноси:

РЕШЕЊЕ
о условима заштите природе

1. На предметном подручју на коме се планира израда урбанистичког пројекта, нема заштићених подручја за које је спроведен или покренут поступак заштите, утврђених еколошки значајних подручја. Предметна траса гасовода налази се на подручју међународног еколошког коридора реке Дунав („Службени гласник РС", бр. 102/2010) као и на подручју станишта строго заштићених и заштићених врста КВН 03 назив: „Смедеревска ада". Сходно томе, издају се следећи услови заштите природе за део предметне трасе која се налази на простору АП Војводине:

1) Изградa урбанистичког пројекта за потребе утврђивања јавног интереса за реконструкцију и изградњу транспортног гасовода РГ-10 Панчево-Смедерево на деоници преласка преко реке Дунав између КО Ковин и КО Смедерево може се извести на к.п. бр. 10220/2, 10220/3, 10220/4, 10220/5, 10220/6, 10220/7, 10220/8, 10220/9, 10224/2, 10225/2, 10226/2, 10227/2, 10228, 10231, 10733, 10356, 10357, 10358, 10472/1, 10359, 10360, 10735, 10362 и 10363 КО Ковин, према достављеном Идејном решењу;
2) У границама међународног еколошког коридора и станишта строго заштићених и заштићених врста КВН 03 назив: „Смедеревска ада" забрањено је вршити: одлагање и депоновање отпада, сервисирање и ремонтовање ангажоване механизације као и одлагање било каквих деривата нафте или других погонских горива а према карти која је саставни део Решења (Прилог 1.);
3) Максимално користити постојеће путеве и већ коришћене површине, како би се умањили негативни утицаји (уклањање вегетације и др.) на околину;
4) Радове планирати и изводити у простору градилишта и у складу са грађевинском дозволом, а све етапе радова правовремено пријавити надлежним службама, органима локалне самоуправе, организацијама које врше надзор и другим корисницима простора;
5) Све предвиђене активности на изградњи извести у складу са дефинисаним техничким стандардима и нормативима за предвиђене радове и према одредбама позитивних прописа везаних за безбедност по животну средину;

6) Градилиште организовати на минималној површини потребној за његово функционисање, а манипулативне површине просторно ограничити како би се избегле негативне последице на непосредно окружење;
7) Планиране активности на изградњи мерне регулационе станице, дистрибутивног гасовода обављати тако да се механизација за постављање инфраструктуре креће само једном страном пројектоване трасе;
8) На месту укрштања трасе гасовода са каналима, саобраћајном и енергетском инфраструктуром, а где се примењује метод подбушивања, планирати и предузети све мере како би се спречило изливање горива, мазива и других штетних и опасних материја у земљиште, површинске и подземне воде;
9) Приликом подбушивања као испирни флуид користити чисту воду и лаку исплаку;
10) Воду или исплаку депоновати у одговарајуће непропусне базене или посуде;
11) Таложни базени се морају празнити од седимената и нечистоће под условима и на локацији коју одреди надлежна комунална служба;
12) По завршетку бушења установити забрану слободног испуштања остатака исплаке у земљиште;
13) Горива и уља транспортовати у посебним, за ту сврху прилагођеним посудама. У току допуњавања горива и мењања уља око возила и машина поставити одговарајућу заштитну фолију коју након употребе треба одложити на законом прописан начин и локацију. Исто важи за амбалажу горива, уља и мазива, поштујући при том мере заштите прописане законском регулативом која се односи на опасне материје;
14) У случају квара на бушећој гарнитури, транспортним средствима или другој ангажованој механизацији, гориво, машинска и друга уља не смеју се директно упуштати у земљиште и водотокове, већ се иста морају адекватно сакупљати и евакуисати на прописан начин до локације коју одреди надлежна комунална служба;
15) Ако дође до акцидентног загађења земљишта, површинских и подземних вода тренутно обуставити радове, обавестити надлежне институције и извршити санацију површине, у циљу заштите земљишта и подземних вода;
16) На месту акцидента, након санације нанети нови, незагађени слој земљишта;
17) Утврдити инжењерско геолошке карактеристике носивости тла и на основу тога изводити радове. Приликом извођења радова не сме доћи до промена инжењерскогеолошких карактеристика тла (појава улегнућа, клизања и др.);
18) Обезбедити услове очувања ресурса, односно рационално коришћење земљишта приликом извођења радова. У том смислу, хумусни слој земљишта, уклоњен током извођења радова, депоновати на означеном месту, сачувати и употребити у поступку санације, односно спровођења инжењерско-биолошких мера стабилизације тла, као и озелењавања терена након изведених радова;
19) Забрањено је одлагање отпада и свих врста опасних материја, одлагање ископаног земљаног и другог материјала унутар водотокова и у приобалном појасу, као и запуњавање влажних и забарених делова терена овим материјалима;
20) Током извођења радова на изградњи дистрибутивног гасовода, систематски прикупити и депоновати грађевински шут и чврст отпад који се јавља у процесу изградње и боравка радника привремено и депоновати на обележеним и заштићеним локацијама који је потребно уклонити по завршетку грађења;
21) У складу са Законом о водама, забрањено је испуштање непречишћених и недовољно пречишћених отпадних вода у крајњи реципијент;

22) Ниво буке током извођења радова, не сме прећи прописане дозвољене граничне вредности за радну средину;
23) Уколико се у току радова наиђе на геолошка или палеонтолошка документа (фосили, минерали, кристали и др.) која би могла представљати заштићену природну вредност, налазач је дужан да пријави Министарству заштите животне средине, у року од осам дана од дана проналаска и предузме мере заштите од уништења, оштећивања или крађе до доласка овлашћеног лица.

2. Нацрт предметног Урбанистичког пројекта проследети овом Заводу на мишљење о испуњености услова заштите природе.
3. Ово Решење не ослобађа подносиоца захтева да прибави и друге услове, дозволе и сагласности предвиђене позитивним прописима.
4. За све друге радове/активности на предметном подручју или промене техничке документације потребно је Заводу поднети нов захтев за издавање услова заштите природе.
5. Уколико подносилац захтева у року од две године од дана достављања овог Решења не отпочне радове и активности за које је ово Решење о условима заштите природе издато, дужан је да од Завода прибави ново решење о условима.
6. Такса за издавање Решења у износу од 25.130,00 динара одређена је у складу са Покрајинском скупштинском одлуком о допунама Покрајинске скупштинске одлуке о покрајинским административним таксама („Сл.лист АПВ", бр. 40/2019, 59/2020 - усклађени дин. изн., 45/2021 - усклађени дин. изн., 54/2021, 52/2022 - усклађени дин. изн. и 43/2023 усклађени дин. изн.).

Образложење

Предузеће „САПУТНИК-М" д.о.о., огранак „Меридијанпројект", ул. Трг Светог Ђорђа 6 Сомбор, а у име инвеститора ЈП „Србијагас" из Новог Сада, ул. Булевар ослобођења 69 обратио се Заводу захтевом заведеним под 03 бр. 020-1848/1 од 06.06.2024. године као и допуном захтева заведенем под 03 бр. 020-1848/3 од 03.07.2024. године, за издавање услова заштите природе за потребе израде урбанистичког пројекта за потребе утврђивања јавног интереса за реконструкцију и изградњу транспортног гасовода РГ-10 Панчево-Смедерево на деоници преласка преко реке Дунав између КО Ковин и КО Смедерево.

Одредбом члана 102. и 103. Закона одређено је да организација за заштиту природе, тј. Покрајински завод за заштиту природе утврђује услове заштите и даје податке о заштићеним природним добрима у поступку израде просторних и других планова, односно основа (шумских, водопривредних, ловних, риболовних и др.) и друге инвестиционо-техничке документације.

На основу достављеног захтева и пратеће документације подносиоца захтева, утврђено је да је предмет захтева израда урбанистичког пројекта, на катастарским парцелама дефинисаним у тачки 1. подтачка 1) Решења.

Увидом у Покрајински регистар заштићених природних добара и документацију Завода, а у складу са прописима који регулишу област заштите природе, утврђени су услови заштите природе из диспозитива овог решења.

На предметном подручју на коме се планира израда урбанистичког пројекта, нема заштићених подручја за које је спроведен или покренут поступак заштите, утврђених еколошки значајних подручја. Предметна траса гасовода налази се на подручју међународног еколошког коридора реке Дунав („Службени гласник РС“, бр. 102/2010). Река Дунав представља међународни еколошки коридор и саставни је део националне еколошке мреже дефинисан Уредбом о еколошкој мрежи. Актом о проглашењу еколошке мреже прописана је забрана промене морфолошких и хидролошких особина подручја од којих зависи функционалност коридора, која поред типа вегетације у приобалном појасу зависи и од режима вода и плављења инундације.

Део предметне локације налази се на подручју станишта строго заштићених и заштићених врста КВН 03 назив: „Смедеревска ада“. Станиште строго заштићених и заштићених врста од националног значаја регистровано је у бази података Завода у складу са критеријумима Правилника о проглашењу и заштити строго заштићених и заштићених дивљих врста биљака, животиња и гљива („Службени гласник РС“, бр. 5/2010, 47/2011, 32/2016 и 98/2016). На подручју станишта строго заштићених и заштићених врста забележено је присуство више строго заштићених и заштићених врста међу којима се налазе црна рода (*Ciconia nigra*), црна луња (*Milvus migrans*) жути вољић (*Hippolais icterina*)...

Положај трасе гасовода у односу на елементе еколошке мреже приказан је на карти која је саставни део Решења.

Услови прописани тачкама 1. - 6. израђени су у складу са чланом 21. Закона о заштити животне средине („Службени гласник РС“, бр. 135/04, 36/2009 - други закон, 72/2009 – други закон, 43/2011 одлука – УС, 14/2016, 76/2018 и 95/2018-други закон) којим је дефинисан принцип интегрисане заштите природе и животне средине: „Заштита природних вредности остварује се спровођењем мера за очување њиховог квалитета, количина и резерви, као и природних процеса, односно њихове међузависности и природне равнотеже у целини“. Очување природних процеса и заштита природних вредности у антропогеном пределу захтева исте мере које су предуслов стварења здраве животне средине, а право на здраву средину обезбеђено је Уставом Републике Србије.

Услови из овог Решења су дефинисани у складу са чланом 7. став 3), 4), 5) и 7) Закона, по коме се заштита природе реализује „ ... спровођењем мера заштите природе и предела; утврђивањем услова и мера заштите природе и заштићених природних добара и предела у просторним и урбанистичким плановима, пројектној документацији, основама и програмима…од утицаја на природу...као и ублажавањем штетних последица које су настале активностима у природи“.

Чланом 8. Закона дефинисано је планирање, уређење и коришћење простора. Планирање и уређење простора спроводи се на основу просторних и урбанистичких планова, планске и пројектне документације, у складу са мерама и условима заштите природе. Носилац пројекта дужан је да поступа у складу са мерама заштите природе, па начин да се избегну, или сведу на најмању меру угрожавања или оштећења природе. Према члану 9. у поступку израде планова, пројеката и активности из члана 8. Закона прибављају се услови заштите природе. Акт о условима заштите природе, између осталог,

садржи процену да ли се планирани радови и активности могу реализовати са становишта циљева заштите природе.

Законски основ за доношење Решења:

Закон о заштити природе („Службени гласник РС“, бр. 36/2009, 88/2010, 91/2010 - испр., 14/2016, 95/2018 – други закон и 71/2021); Закон о заштити животне средине („Службени гласник РС“, бр. 135/04, 36/2009 - други закон, 72/2009 – други закон, 43/2011 одлука – УС, 14/2016, 76/2018 и 95/2018-други закон); Уредба о еколошкој мрежи („Службени гласник РС“, бр. 102/2010); Правилник о проглашењу и заштити строго заштићених и заштићених дивљих врста биљака, животиња и гљива („Службени гласник РС“, бр. 5/2010, 47/2011, 32/2016 и 98/2016).

Предметне активности се могу реализовати под условима дефинисаним овим Решењем, јер је процењено да неће значајно утицати на природне вредности подручја.

На основу свега наведеног, одлучено је као у диспозитиву овог Решења.

Такса на захтев и такса на за решење, по Тар. бр. 186а су наплаћене у складу са Законом о републичким административним таксама („Службени гласник РС“, бр. 43/2003, 51/2003-исправка, 61/2005, 101/2005-др. закон, 5/2009, 54/2009, 50/2011, 93/2012, 65/2013-др.закон, 83/2015, 112/2015, 113/2017, 3/2018-исправка, 95/2018, 86/2019, 90/2019-исправка, 98/2020- усклађени дин. изн. и 144/2020 и 62/2021 усклађени дин. изн.,138/2022, 54/2023 усклађени дин. изн. и 92/2023.).

Упутство о правном средству: Против овог решења може се изјавити жалба Покрајинском секретаријату за урбанизам и заштиту животне средине у року од 15 дана од дана пријема решења. Уз доказ о уплати републичке административне таксе у износу од 560,00 динара на текући рачун 840-742221843-57, позив на број 11223 по моделу 97. Жалба се предаје писмено или издаје усмено на записник Покрајинског завода за заштиту природе.

ВД ДИРЕКТОРА

др Жељка Јеличић Маринковић

Прилог 1: Положај предметне трасе у односу на међународни еколошки коридор и станиште строго заштићених и заштићених дивљих врста.

Достављено:
- Подносиоцу захтева („САПУТНИК-М“ д.о.о., ул. Трг Светог Ђорђа 6, Сомбор)
- Покрајинском секретаријату за урбанизам и заштиту животне средине
- инспекцијској служби
- Архиви

Прилог бр. 1

Траса у односу на еколошки значајна подручја

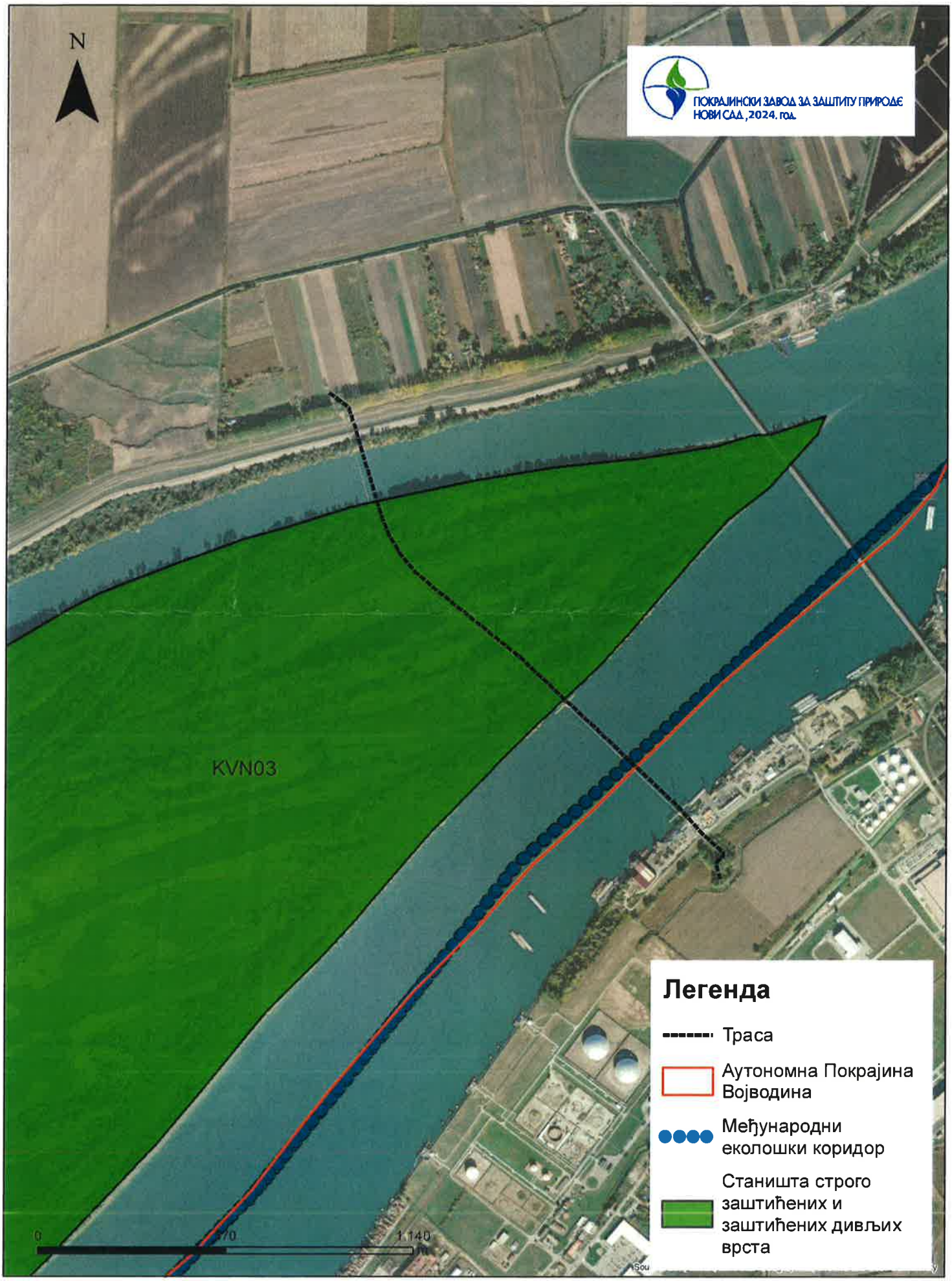

ЗАВОД ЗА ЗАШТИТУ ПРИРОДЕ СРБИЈЕ
INSTITUTE FOR NATURE CONSERVATION OF SERBIA
Јапанска 35, 11070 Нови Београд тел: 011 2093 801, факс: 011 2093 867
www.zzps.rs ПИБ 106844260, Матични број 17798561

03 Бр. 021-2307/2
04. 07. 2024

„САПУТНИК-М“ д.о.о Сомбор
„МЕРИДИЈАНПРОЈЕКТ“
урбанистичко и просторно планирање - огранак Сомбор
25000 СОМБОР
ул. Трг Светог Ђорђа бр. 6

Заводу за заштиту природе Србије доставили сте захтев бр. ти-13-упп-01-06/2024 од 31.05.2024. године, заведен у Заводу 11.06.2024. године под 03 бр. 021-2307/1 за издавање услова заштите природе израду Урбанистичког пројекта за потребе утврђивања јавног интереса за реконструкцију и изградњу транспортног гасовода РГ-10 Панчево - Смедерево на деоници преласка преко реке Дунав, између КО Ковин и КО Смедерево.

У складу са чл. 103. став 3 Закона о заштити природе („Службени гласник РС“, бр. 36/2009, 88/2010, 91/2010 – исправка, 14/2016, 95/2018-други закон и 71/2021), послове заштите природе и природних добара која се целом површином или већим делом своје површине налазе на територији АП Војводина обавља Покрајински завод за заштиту природе.

С обзиром на то да се обухват Урбанистичког пројекта налази већом површином на територији АП Војводина (прилог: карта), обавештавамо вас да смо ваш захтев проследили Покрајинском заводу за заштиту природе на надлежност и даље поступање.

в. д. ДИРЕКТОРА
Марина Шифалић

Прилог:
- Карта обухвата Урбанистичког пројекта

Достављено:
- Наслову
- Архиви

ПОЛОЖАЈ ГРАНИЦЕ УРБАНИСТИЧКОГ ПРОЈЕКТА ГАСОВОДА РГ-10 - ПАНЧЕВО-СМЕДЕРЕВО

1 : 12000

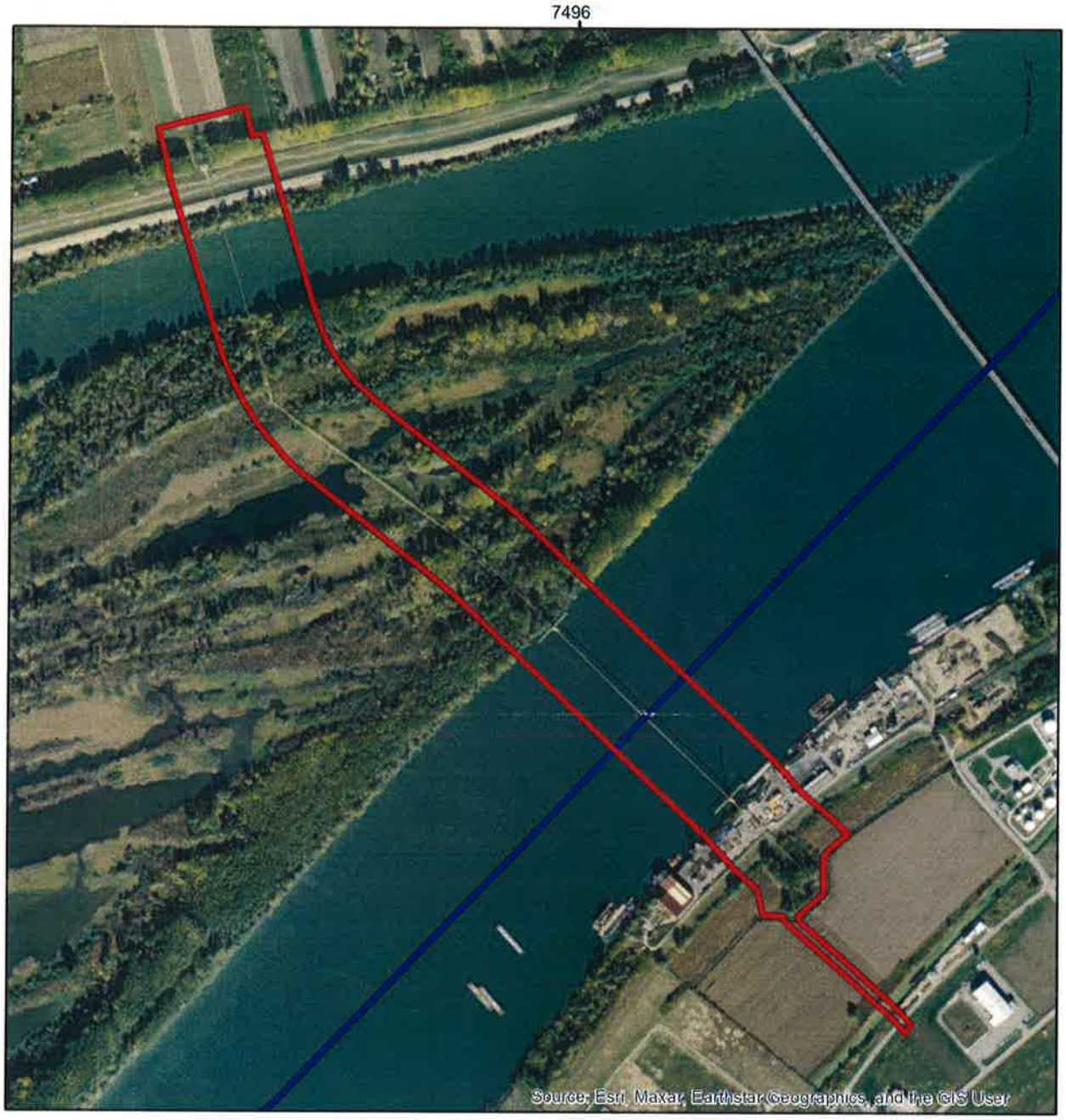

Легенда:

Граница урбанистичког пројекта

Административна граница АП Војводине

ЗАВОД ЗА ЗАШТИТУ ПРИРОДЕ СРБИЈЕ
INSTITUTE FOR NATURE CONSERVATION OF SERBIA

Београд 2024.

РЕГИОНАЛНИ ЗАВОД ЗА ЗАШТИТУ СПОМЕНИКА КУЛТУРЕ СМЕДЕРЕВО
Деспота Ђурђа 37, 11300 Смедерево • тел./факс +381 26 46 22 309
e-mail: office@spomenicikulture.rs • www.spomenicikulture.rs

Број: 227/3-2024
Смедерево: 05.07.2024.год.

ДР/ЈВ

На основу чланова 3, 9. и 137. Закона о културном наслеђу („Сл. Гласник РС“, број 129/21), чланова 100, 104, 109. и 110. Закона о културним добрима ("Сл. гласник РС", бр. 71/94, 52/2011 - др. закони, 99/2011 - др. закон, 6/2020 - др. закон и 35/2021 - др. закон и 129/2021 - др. закон) и члана 104. Закона о општем управном поступку ("Сл. гласник РС", бр. 18/2016, 95/2018 - аутентично тумачење и 2/2023 - одлука УС), а по захтеву предузећа "Сапутник-М" ДОО Сомбор, "Меридијан пројект" урбанистичко и просторно планирање - огранак Сомбор из Сомбора, Трг Светог Ђорђа бр. 6, као опуномоћеника "КМ Монт" ДОО Врбас, Регионални завод за заштиту споменика културе Смедерево доноси следеће:

Р Е Ш Е Њ Е

I Израда Урбанистичког пројекта за реконструкцију и изградњу транспортног гасовода РГ-10 Панчево – Смедерево на деоници преласка преко реке Дунав између КО Ковин и КО Смедерево, са изградњом пријемно-чистачког места са приступним путем, на територији КО Смедерево (за коју је овај Регионални завод територијално надлежан) у оквиру к.п. бр.: 501/2, 1/11, 1/26, 2/2, 230/11, 509, 232/12, 232/17 и 231/1, са становишта заштите непокретних културних добара може се предузети под следећим условима:

- инвеститор и извођач предметних радова су дужни, да о почетку земљаних радова, обавесте овај Регионални завод најмање петнаест дана раније, у писаној форми и да обезбеде све потребне услове за њихово континуирано археолошко праћење;
- извођач је дужан да уколико се током радова наиђе на археолошке налазе, одмах без одлагања прекине радове и обавести надлежни завод за заштиту споменика културе и да предузме мере да се налаз не уништи, не оштети и да се сачува на месту и у положају у коме је откривен;
- инвеститор је дужан да обезбеди средства за истраживање, заштиту, чување, публиковање и излагање добра које ужива претходну заштиту, које се открије приликом извођења радова, што ће бити регулисано посебним уговором.

II Након израде Урбанистичког пројекта у складу са издатим условима, подносилац захтева је дужан да прибави сагласност на исти од овог Регионалног завода.

III Ово Решење је саставни део Урбанистичког пројекта.

IV Подносиоца захтева ови услови не ослобађају обавезе прибављања и других прописаних услова, дозвола и сагласности.

V Ово Решење важи две године од дана издавања.

VI Жалба не задржава извршење овог Решења.

REGIONAL INSTITUTE FOR THE CULTURAL MONUMENTS PROTECTION SMEDEREVO
Despota Đurđa 37, 11300 Smederevo

Образложење

Регионалном заводу за заштиту споменика културе Смедерево обратило се предузеће "Сапутник-М" ДОО Сомбор, "Меридијан пројект" урбанистичко и просторно планирање - огранак Сомбор из Сомбора, Трг Светог Ђорђа бр. 6, као опуномоћеник "КМ Монт" ДОО Врбас, захтевом за издавање услова у поступку израде Урбанистичког пројекта за изградњу транспортног гасовода РГ-10 Панчево – Смедерево на деоници преласка преко реке Дунав између КО Ковин и КО Смедерево, са изградњом пријемно-чистачког места са приступним путем, на територији КО Смедерево (за коју је овај Регионални завод територијално надлежан) у оквиру к.п. бр. : 501/2, 1/11, 1/26, 2/2, 230/11, 509, 232/12, 232/17 и 231/1.

На предметној локацији нема утврђених непокретних културних добара и добара која уживају претходну заштиту.

Одредба члана 3. став 1. тачка 10) Закона о културном наслеђу прописује да су ствари и творевине за које се претпоставља да поседују културне вредности у складу са овим законом добра која уживају претходну заштиту.

Одредба члана 9. Закона о културном наслеђу прописује да се културно добро, добро које ужива претходну заштиту и добро под претходном заштитом не сме оштетити, уништити, нити се без сагласности надлежне установе заштите у складу са законом, може мењати његов изглед, својство или намена.

Одредбом члана 104. став 1. тачка 1), 2) Закона о општем управном поступку прописано је да орган може непосредно да одлучи о управној ствари ако је чињенично стање утврђено на основу чињеница и доказа које је странка изнела у захтеву или на основу општепознатих чињеница или чињеница које су познате органу и ако чињенично стање може да се утврди на основу података из службених евиденција, а странка не мора да се изјасни ради заштите њених права и правних интереса.

С обзиром на све напред наведено, одлучено је као у диспозитиву овог решења.

На основу одредбе члана 104. став 3. Закона о културним добрима жалба не задржава извршење овог решења.

ПРАВНА ПОУКА

Против овог Решења допуштена је жалба Републичком заводу за заштиту споменика културе Београд у року од 15 дана од дана пријема. Жалба се подноси у два примерка путем овог Регионалног завода.

Доставити:
-Републичком заводу за заштиту споменика културе Београд
-Граду Смедереву - Органу надлежном за послове урбанизма и грађевинарства

В.Д. ДИРЕКТОРА
Дејан Радовановић

Република Србија
Аутономна покрајина Војводина
Покрајински завод за заштиту споменика културе Петроварадин
Republic of Serbia
Autonomous Province of Vojvodina
The Provincial Institute for the Protection of Cultural Monuments Petrovaradin
Адреса / Adress: Štrosmajerova 22, 21131 Petrovaradin ○ Телефон / Phone: +381 21 431211
Факс / Fax:+381 21 64 31 198 ○ Ел. пошта / E–mail: office@pzzzsk.rs ○ Web: www.pzzzsk.rs

Број: 02-276/4-2024 Датум: 10.06.2024.

„САПУТНИК-М“ ДОО
Трг Светог Ђорђа 6
25000 Сомбор

ПРЕДМЕТ: Обавештење о надлежности

Поштовани,

Дана 06.06.2024. године примили смо Ваш Захтев за издавање услова за пројектовање и прикључење, израду техничке документације и за израду урабнистичког пројекта за потребе утврђивања јаног интереса за реконструкцију и изградњу транспортног гасовода РГ-10 Панчево - Смедерево на деоници преласка преко реке Дунав, између КО Ковин и КО Смедерево, блок – сатнице, пријемно – чистачког места и приступног пута.

С обзиром да општине Ковин и Смедерево нису у нашој месној надлежности, као и то да су за катастарске парцеле које обухвата овај урбанистички пројекат месно надлежни Завод за заштиту споменика културе у Панчеву и Регионални завод за заштиту споменика културе у Смедереву, овим путем Вас обавештавамо да смо Ваш захтев проследили наведеним установама, у складу са чланом 62. Закона о општем управном поступку („Сл. гласник РС“, бр. 18/2016, 95/18- аутентично тумачење и 2/2023 – одлука УС).

С поштовањем,

Директор

Саша Мартиновић, дипл.инж.грађ.

ЗАВОД ЗА ЗАШТИТУ СПОМЕНИКА КУЛТУРЕ У ПАНЧЕВУ
INSTITUTE FOR THE PROTECTION OF CULTURAL MONUMENTS PANCEVO
ЖАРКА ЗРЕЊАНИНА 17, 26000 ПАНЧЕВО, ТЕЛ.: 013/ 351-472, 348-487, ТЕЛФАКС: 013/351-851

Број: 638/2
Дана: 19.7.2024.
П а н ч е в о
МЖ/НБ

„Сапутник-М“ ДОО Сомбор, „МЕРИДИЈАНПРОЈЕКТ“ – урбанистичко и просторно планирање – огранак Сомбор, Трг Светог Ђорђа бр. 6

На захтев бр. 638 од 14.6.2024. године, подносиоца захтева „Сапутник-М“ ДОО Сомбор, „МЕРИДИЈАНПРОЈЕКТ“ – урбанистичко и просторно планирање – огранак Сомбор, Трг Светог Ђорђа бр. 6, Завод за заштиту споменика културе у Панчеву издаје

П О Т В Р Д У

С обзиром на то да на простору предвиђеном за реконструкцију и изградњу транспортног гасовода ПГ- 10 Панчево-Смедерево, на деоници преласка преко реке Дунав, између КО Ковин и КО Смедерево, блок станице и пријемно-чистачког места, нема утврђених непокретних културних добара, нити евидентираних археолошких локалитета - добара која уживају претходну заштиту у складу са члановима 29. и 34. Закона о културном наслеђу,

са становишта заштите културних добара као и добара која уживају претходну заштиту, за израду урбанистичког пројекта за реконструкцију и изградњу транспортног гасовода ПГ- 10 Панчево-Смедерево, на деоници преласка преко реке Дунав, између КО Ковин и КО Смедерево, блок станице и пријемно-чистачког места, инвеститор није у обавези да прибави услове за извођење предметних радова од стране Завода за заштиту споменика културе у Панчеву.

Инвеститору и извођачу радова, скрећемо пажњу на члан 109. став 1. Закона о културним добрима, који прописује да уколико се у току извођења грађевинских и других радова наиђе на археолошка налазишта или археолошке предмете, извођач радова је дужан да одмах, без одлагања прекине радове и о томе обавести Завод за заштиту споменика културе у Панчеву као и да предузме мере да се налаз не уништи и не оштети и да се сачува на месту и у положају у коме је откривен, као и на члан 110. Закона о културним добрима, на основу којег је инвеститор дужан да обезбеди средства за заштитна ископавања и истраживања, као и за чување, публиковање и излагање добара материјалне културе откривених приликом археолошког надзора земљаних радова.

Вршилац дужности директора
Гроздана Миленков

Србијашуме

Јавно предузеће за газдовање шумама „Србијашуме“ Београд, Булевар Михајла Пупина 113.
тел: 011/711-34-10, 711-27-70
факс: 011/711-85-13
Број: 10236
Датум: 08.07.2024

„САПУТНИК-М“ д.о.о. Сомбор
„МЕРИДИЈАНПРОЈЕКТ“ – урбанистичко и
просторно планирање – огранак Сомбор
Трг Светог Ђорђа 6
25000 Сомбор

Предмет: Одговор на захтев за издавање услова за пројектовање и прикључење, израду техничке документације и за израду урбанистичког пројекта за потребе утврђивања јавног интереса за реконструкцију и изградњу транспортног гасовода РГ 10 Панчево – Смедерево, блок – станице, пријемно – чистачког места и приступног пута

Јавно предузеће „Србијашуме“ примило је Ваш захтев бр. ти-19-упп-01-06/2024 за издавање услова и података, из надлежности овог предузећа, за потребе пројектовања и прикључења, израде техничке документације и за израду урбанистичког пројекта за потребе утврђивања јавног интереса за реконструкцију и изградњу транспортног гасовода РГ 10 Панчево – Смедерево, блок – станице, пријемно – чистачког места и приступног пута (у даљем тексту: Пројекат), обавештавамо Вас да смо установили да Пројекат не обухвата површине којима газдује ЈП „Србијашуме“.

Уколико су Пројектом обухваћене шуме сопственика, при његовој изради, морају се узети у обзир и поштовати одредбе Закона о шумама („Сл. гласник РС“, бр. 30/10, 93/12, 89/15 и 95/18 – др. закон).

За Вршилац дужности директора

Игор Брауновић

ВОЈВОДИНАШУМЕ

ЈП „ВОЈВОДИНАШУМЕ“
21131 Петроварадин, Прерадовићева 2
тел/факс: +381 21/431-144;
текући рачуни: 205-601-31; 160-923461-13;
265-2010310003850-51; 355-1099947-33
ПИБ: 101636567; МАТ.БР.: 08762198;
ЕППДВ: 132716493

Деловодни број: 1805/1
Датум: 11.06.2024.

САПУТНИК-М, МЕРИДИЈАНПРОЈЕКАТ
ул. Трг Светог Ђорђа бр.64.
25000 Сомбор

Предмет: Услови за пројектовање и прикључење, израду техничке документације и за израду урбанистичког пројекта за потребе утврђивања јавног интереса за реконструкцију и изградњу транспорног гасовода РГ-10 Панчево – Смедерево на деоници преласка преко реке Дунав између КО Ковин и КО Смедерево, блок-станице, пријемно-чистачког места и приступног пута

Поштовани,

Поступајући по Вашем допису број: 01-06/2024 од 31.05.2024. год. који се односи на издавање услова за пројектовање и прикључење, израду техничке документације и за израду урбанистичког пројекта за потребе утврђивања јавног интереса за реконструкцију и изградњу транспорног гасовода РГ-10 Панчево –Смедерево на деоници преласка преко реке Дунав између КО Ковин и КО Смедерево, блок-станице, пријемно-чистачког места и приступног пута, обавештавамо Вас да је ЈП „Војводинашуме" размотрило достављену документацију и констатовало да се у границама обухвата налазе катастарске парцеле чији је корисник и којим газдује ЈП „Војводинашуме“ Петроварадин, и то у ГЈ „Доње Подунавље“. У табели испод приказано је стварно стање на терену површина којим газдује ЈП „Војводинашуме“ Петроварадин, а налазе се у оквиру граница обухвата. Приказ стања у табели је дат у складу са важећом основом газдовања шумама, а одељења и одсеци који се наводе су у складу са поделом простора која се примењује у шумарству.

Газдинска јединица	Одељење	Одсек	Опис	Површина (ha)
Доње Подунавље	76	2	Гасовод	0,65
Доње Подунавље	76	5	Забарено земљиште	0,21
Доње Подунавље	76	6	Бара	1,74
Доње Подунавље	76	13	Просека	0,30
Доње Подунавље	76	a	Изданачка шума врба	0,43
Доње Подунавље	76	b	Вештачки подигнута састојина топола	0,38
Доње Подунавље	81	2	Бара	0,18
Доње Подунавље	81	4	Бара	0,35
Доње Подунавље	81	5	Бара	0,45
Доње Подунавље	81	6	Просека	0,25
Доње Подунавље	81	a	Вештачки подигнута састојина топола	0,27
Доње Подунавље	81	b	Изданачка шума америчког јасена	0,30
Доње Подунавље	81	c	Изданачка шума америчког јасена	0,28
Доње Подунавље	81	d	Вештачки подигнута састојина топола	0,43
Доње Подунавље	81	e	Девастирана шума врба	0,06
Доње Подунавље	82	1	Гасовод	0,23
Доње Подунавље	82	2	Бара	0,24
Доње Подунавље	82	4	Бара	2,88
Доње Подунавље	82	5	Гасовод	0,99
Доње Подунавље	82	6	Забарено земљиште	0,65
Доње Подунавље	82	7	Забарено земљиште	0,33
Доње Подунавље	82	a	Сечина	0,16
Доње Подунавље	82	b	Сечина	0,86
Доње Подунавље	82	d	Изданачка шума америчког јасена	0,38
Доње Подунавље	82	e	Изданачка шума топола	0,36
Доње Подунавље	82	f	Вештачки подигнута састојина топола	0,64
Доње Подунавље	82	g	Изданачка шума америчког јасена	1,17
Доње Подунавље	82	h	Сечина	0,54
Доње Подунавље	82	i	Сечина	0,01
Доње Подунавље	82	j	Изданачка шума топола	0,75
Доње Подунавље	87	10	Гасовод	0,17
Доње Подунавље	87	j	Сечина, јавна својина Општина Ковин	0,20
Доње Подунавље	87	o	Вештачки подигнута састојина топола	0,43
Доње Подунавље	87	p	Вештачки подигнута састојина топола	0,14
УКУПНО				17,37

Све горе наведене површине достављају се и уформи графике (SHP фајлови).

У односу на горе наведене површине чији је корисник ЈП „Војводинашуме“ Петроварадин утврђују се следећи **услови, а у складу са одредбама Закона о шумама:**
Ради очувања шума, осим у случајевима када је Законом о шумама другачије прописано, забрањене су следеће радње:

- трајно смањивање површина под шумама;
- пустошење и крчење шума;
- чиста сеча шума која није планирана као редован вид обнављања шума;
- сеча која није у складу с плановима газдовања шумама;

- сеча стабала заштићених и строго заштићених врста дрвећа;
- подбељивање стабала;
- паша, брст стоке, као и жирење у шуми;
- сакупљање осталих шумских производа (гљива, плодова, лековитог биља, пужева и другог);
- сеча семенских састојина и семенских стабала која није предвиђена плановима газдовања шумама;
- коришћење камена, шљунка, песка, хумуса, земље и тресета, осим за изградњу инфраструктурних објеката за газдовање шумама;
- самовољно заузимање шума, уништавање или оштећивање шумских засада, ознака и граничних знакова, као и изградња објеката који нису у функцији газдовања шумама;
- одлагање смећа и штетних и опасних материја и отпадака, као и загађивање шума на било који начин;
- предузимање других радњи којима се слаби приносна снага шуме или угрожава функција шуме.

Под шумом, у смислу Закона о шумама, подразумева се простор обрастао шумским дрвећем, минималне површине 5 ари, са минималном покривеношћу крунама дрвећа од 30%. Под шумом се подразумевају и шумски расадници у комплексу шума и семенске плантаже, као и заштитни појасеви дрвећа површине веће од 5 ари. Под шумом се сматрају и младе природне и вештачке састојине, као и људским деловањем или из природних разлога привремено необрасле површине на којима се очекује да ће се природно или вештачки поново успоставити шума. Шумом се не сматрају паркови у насељеним местима, као и дрвеће које се налази испод далековода и у коридору изграђеног далековода, без обзира на површину.
Шумско земљиште је земљиште на коме се гаји шума, земљиште на коме је због његових природних особина рационалније гајити шуме, као и земљиште на коме се налазе објекти намењени газдовању шумама, дивљачи и остварењу општекорисних функција шума и које не може да се користи у друге сврхе, осим у случајевима и под условима утврђеним овим законом.

Сви планови и пројекти морају бити израђени у складу са следећим прописима који могу имати утицаја на газдовање шумама и заштиту природе:

- Законом о шумама (Сл. гл. РС бр. 30/10, 93/12 и 89/15);
- Законом о заштити животне средине (Сл. Гл. РС бр. 135/2004, 36/2009, 36/2009 - др. закон, 72/2009 - др. закон, 43/2011 - одлука УС и 14/2016);
- Законом о заштити природе ("Сл. гласник РС", бр. 36/2009, 88/2010, 91/2010 - испр., 14/2016 и 95/2018 - др. закон)
- Законом дивљачи и ловству (Сл. гласник РС", бр. 18/2010 и 95/2018 - др. закон);
- Законом о планирању и изградњи (Сл. гласник РС", бр. 72/2009, 81/2009 - испр., 64/2010 - одлука УС, 24/2011, 121/2012, 42/2013 - одлука УС, 50/2013 - одлука УС, 98/2013 - одлука УС, 132/2014, 145/2014 и 83/2018).
- Законом о експропријацији ("Сл. гласник РС", бр. 53/95, "Сл. лист СРЈ", бр. 16/2001 - одлука СУС и "Сл. гласник РС", бр. 20/2009, 55/2013 - одлука УС и 106/2016 - аутентично тумачење)

Приликом израде планова и пројеката обавезно узети у обзир одредбе Закона о шумама (Сл. гл. РС бр. 30/10, 93/12 и 89/15) према којима промена намене шума и шумског земљишта није дозвољена осим:

- када је то утврђено планом развоја шумске области;
- ако то захтева општи интерес утврђен посебним законом или актом Владе;
- ради изградње објеката за заштиту људи и материјалних добара од елементарних непогода и одбране земље;
- у поступку комасације и арондације пољопривредног земљишта и шума;
- ради изградње економских или стамбених објеката сопственика шума на површини до 10 ари;
- ради изградње објеката за коришћење осталих обновљивих извора енергије малих капацитета (мале електране и други слични објекти, у смислу прописа којим се уређује област енергетике) и експлоатације минералних сировина, ако је површина шума и шумског земљишта за ове намене мања од 15 ха;

- Такође, указујемо на обавезу плаћања накнаде за промену намене шуме и шумског земљишта из члана 10. Закона о шумама, а која је утврђена чл. 50 - 55. Закона о накнадама за коришћење јавних добара („Службени гласник РС", бр. 95/2018, 49/2019, 86/2019 - усклађени дин. изн., 156/2020 - усклађени дин. изн. и 15/2021 - доп. усклађених дин. изн.).

У случају, промена намене шумског комплекса би могла да се спроведе једино у случају утврђивања општег односно јавног интереса посебним законом или актом Владе. Шумом и шумским земљиштем за коју је у складу са претходним, извршена промена намене, до привођења планираној намени газдује сопственик, односно корисник шума, у складу са Законом о шумама.

У случају да се Планом на појединим деловима газдинских јединица планира промена намене и следствено томе крчење шума у смислу Закона о шумама, осим спровођења поступка промене намене у складу са претходно поменутим одредбама Закона о шумама, потребно је спровести поступак експропријације-административног преноса у складу са прописом који регулише експропријацију.

Након завршетка израде предметног урбанистичког пројекта, потребно је исти доставити овом предузећу, у циљу провере уграђености ових услова.

Прилог: CD са графичким прилогом

Контакт особа: др Бојан Тубић - 0628005255

С поштовањем,

Директор

Роланд Кокаи, маст.екон.

Доставити:

- Наслову
- Сектору за шумарство, екологију и развој
- Служба за планирање газдовања шумама – ШГ „Банат"
- архива

Телеком Србија

Предузеће за телекомуникације а.д.

Београд, Таковска 2
ДЕЛОВОДНИ БРОЈ: 253580/2-2024
ДАТУМ: 24.06.2024.
ИНТЕРНИ БРОЈ:
БРОЈ ИЗ ЛКРМ: 39
ДИРЕКЦИЈА ЗА ТЕХНИКУ
СЕКТОР ЗА МРЕЖНЕ ОПЕРАЦИЈЕ
СЛУЖБА ЗА ПЛАНИРАЊЕ И ИЗГРАДЊУ МРЕЖЕ БЕОГРАД
БЕОГРАД, Новопазарска 37-39

„САПУТНИК-М“ д.о.о. Сомбор
„МЕРИДИЈАНПРОЈЕКТ“ – урбанистичко и просторно планирање- огранак Сомбор

25000 Сомбор, Трг Светог Ђорђа 6

ПРЕДМЕТ: Услови у поступку израде Урбанистичког пројекта за реконструкцију и изградњу транспортног гасовода РГ-10 Панчево- Смедерево на деоници преласка преко реке Дунав између КО Ковин и КО Смедерево, блок станице, пријемно-чистачког места и приступног пута

Веза захтев број: 253580/1-2024 (Телеком Србија, Панчево)

Поштовани,

У вези са вашим захтевом (ваш број зи-05-упп-01-06/2024 од 31.05.2024) за издавање услова у поступку израде Урбанистичког пројекта за реконструкцију и изградњу транспортног гасовода РГ-10 Панчево- Смедерево на деоници преласка преко реке Дунав на подручју КО Ковин и КО Смедерево, блок станице, пријемно-чистачког места и приступног пута, достављамо Вам услове из домена надлежности “Телеком Србија”.

ЈП „Србијагас“, у сарадњи са „КМ Mont“ d.o.o., „Сапутник-М“ д.о.о., „Меридијанпројект“ огранак Сомбор, планира да изврши реконструкцију и измештање транспортног гасовода са садашњег инфраструктурног моста на нову трасу испод реке Дунав између Ковина и Смедерева.

- **Постојеће стање тк објеката**

На ситуацији у прилогу уцртани су постојећи подземни објекти (оптички и бакарни каблови и изводи) у надлежности "Телеком Србија" на подручју:

-АТЦ Ковин (у надлежности одржавања службе за мрежне операције Панчево)

-АТЦ Смедерево (у надлежности одржавања службе за мрежне операције Смедерево).

Постојећи подземни ТК каблови су положени у ПЕ цев или директно у земљани ров на дубини од 0,8m до 1,0m у односу на коту терена у тренутку полагања кабла.

- **Технички услови**

Сагледавањем достављене ситуације, утврђено је да постојећи ТК објекти неће бити угрожени планираном изградњом транспортног гасовода и приступне саобраћајнице.

- **Општи услови**

Планираним радовима не сме доћи до угрожавања механичке стабилности и техничких карактеристика постојећих објеката мреже електронских комуникација, ни до угрожавања нормалног функционисања телекомуникационог саобраћаја, и мора увек бити обезбеђен

адекватан приступ постојећим објектима и кабловима „Телекома Србије“ ради њиховог редовног одржавања и евентуалних интервенција.

У складу са важећим правилником, који је прописала Републичка агенција за електронске комуникације, унутар заштитног појаса није дозвољена изградња и постављање објеката (инфраструктурних инсталација) других комуналних предузећа изнад и испод постојећих подземних тк каблова или кабловске тк канализације, осим на местима укрштања, као ни извођење радова који могу да угрозе функционисање електронских комуникација (тк објеката).

Пројектант, односно извођач радова је у обавези да поштује важеће техничке прописе у вези са дозвољеним растојањима планираних гасоводних инсталација од постојећих тк објеката и каблова.

Код приближавања или паралелног вођења постојећег подземног електронског комуникационог вода и гасовода притиска већег од 0,4MPa (4 bar) минимално хоризонтално растојање треба да износи *1m*. Изузетно, у случајевима када се не могу постићи наведене удаљености, допуштене су и краће удаљености али уз обавезну примену заштитних мера на електронском комуникационом воду.

На местима укрштања гасовода и електронског комуникационог вода, гасовод треба да пролази испод електронског комуникационог вода, при чему најмања удаљеност мора бити *0,5 m.* Изузетно, у случајевима када се не могу постићи наведене удаљености, електронски комуникациони вод треба заштитити од могућих механичких оштећења постављањем одговарајуће цеви или полуцеви тако да је дужина заштитне цеви најмање *1 m* од места укрштања.

Приликом израде Урбанистичког пројекта, сарађивати са предузећем за телекомуникације "Телеком Србија" а.д. ради усаглашавања са планским документима "Телекома Србија" а.д.

Урбанистички пројекат урадити у складу са Законом о планирању и изградњи, Законом о електронским комуникацијама, Законом о безбедности и здрављу на раду, Законом о заштити од пожара, упутствима, прописима и стандардима за ову врсту делатности.

Важност горњих услова је годину дана од дана издавања. После тог рока инвеститор је у обавези да тражи обнову важности истих.

С поштовањем,

Руководилац одељења за
оперативну подршку

Горан Матић, дипл. мен.

Транснафта
www.transnafta.rs

„САПУТНИК-М“ д.о.о. Сомбор
„МЕРИДИЈАНПРОЈЕКТ“
урбанистичко и просторно планирање – огранак Сомбор

Ул.Трг Светог Ђорђа 6
25000 Сомбор

Ваш број: ти-28-упп-01-06/2024 од 17.06.2024. год.

Наш број: 6898/1-2024

Датум: 19.06.2024.

ПРЕДМЕТ: Издавање техничких услова и података за потребе израде техничке документације и урбанистичког пројекта за потребе утврђивања јавног интереса за реконструкцију и изградњу транспортног гасовода РГ-10 Панчево-Смедерево на деоници преласка преко реке Дунав између КО Ковин и КО Смедерево

Поштовани,

У вези са Вашим захтевом за издавањем техничких услова и података за потребе израде техничке документације и урбанистичког пројекта за потребе утврђивања јавног интереса за реконструкцију и изградњу транспортног гасовода РГ-10 Панчево-Смедерево на деоници преласка преко реке Дунав између КО Ковин и КО Смедерево, блок-станице, пријемно-чистачког места и приступног пута,

обавештавамо Вас да ТРАНСНАФТА АД Панчево на предметном подручју нема изграђених објеката , али у складу са делатношћу за коју је регистрована (складиштење и транспорт сирове нафте нафтоводима и транспорт деривата нафте продуктоводима), ТРАНСНАФТА АД Панчево планира изградњу:

СИСТЕМ ПРОДУКТОВОДА КРОЗ Р. СРБИЈУ (правци Сомбор – Нови Сад – **Панчево – Смедерево -** Јагодина - Ниш, и Панчево – Београд) сходно већ делимично урађеној техничкој документацији (Претходна студија оправданости са Генералним пројектом за целу трасу система продуктовода, Студија оправданости са Идејним пројектом за деонице Панчево-Смедерево и Панчево-Нови Сад, Просторни план подручја посебне намене система продуктовода кроз Републику Србију (Сомбор-Нови Сад-**Панчево**-Београд-**Смедерево**-Јагодина-Ниш), „Службени гласник РС“, бр. 19/11.

Увидом у достављену документацију (Идејно решење пројекта трасе транспортног гасовода), констатовали смо да се предметни објекат – транспортни гасовод РГ-10 Панчево-Смедерево налази у III зони заштите планираног Система продуктовода, деоница продуктовода Панчево-Смедерево, али да неће доћи до њиховог укршатња већ само паралелног вођења и то у зони приобалног и подводног прелаза реке Дунав (прилог). Са обзиром да се траса планираног транспортног гасовода подземно полаже са северне стране постојеће мостне конструкције(ХДД метода), чиме се повећава и његово међусобно одстојање у односу на трасу планираног продуктовода (у просеку од 120-250м),

ТРАНСНАФТА АД Панчево даје сагласност за предметну реконструкцију и изградњу транспортног гасовода РГ-10 Панчево-Смедерево на деоници преласка преко реке Дунав између Ковина и Смедерева, без посебних техничких услова и захтева.

За додатне информације стојимо Вам на располагању.

С поштовањем,

ВРШИЛАЦ ДУЖНОСТИ ДИРЕКТОРА
За: Ивана
Проф. др Богдан Кузмановић

ТРАНСНАФТА АД Панчево 1

Доставити :
1. Наслову (са прилогом)
2. Функцији за инвестиције(са прилогом)
3. Архиви

Транснафта transnafta

www.transnafta.rs

Прилог- Ситуационо-топографски приказ трасе планирног продуктовода деонице Па-СД (зелена линија) у односу на трасу постојеће мостне конструкције и планиране трасе укопаног гасовода РГ-10 Панчево-Смедерево на деоници преласка преко реке Дунав између Ковина и Смедерева (жута испрекидана линија)



„ТРАНСПОРТГАС СРБИЈА“ доо
НОВИ САД
Број 02-02-4/274
08.07.2024 год.

ТРАНСПОРТГАС СРБИЈА Д.О.О.
Нови Сад
Булевар Ослобођења бр. 5
21000 Нови Сад

Транспортгас Србија

РЈ ТРАНСПОРТ Београд

„Сапутник-М“ д.о.о. Сомбор

„МЕРИДИЈАНПРОЈЕКТ“
урбанистичко и просторно планирање
– огранак Сомбор
Трг Светог Ђорђа 6,

25000 Сомбор

Ваш број:

Наш број: 02-02-04/274

Датум: 08.07.2024.

Предмет: Услови за пројектовање и прикључење, израду техничке документације и за израду урбанистичког пројекта за потребе утврђивања јавног интереса за реконструкцију и изградњу транспортног гасовода РГ-01-10 Панчево – Смедерево на деоници преласка преко реке Дунав између КО Ковин и КО Смедерево, блок станице, пријемно-чистачког места и приступног пута

На основу Вашег Захтева бр. ти-08-упп-01-06/2024 од 31.05.2024. заведеног у Транспортгас Србија доо бр.02-01-609 од 06.06.2024. год. и приложене техничке документације за израду урбанистичког пројекта за потребе утврђивања јавног интереса за реконструкцију и изградњу транспортног гасовода РГ-01-10 Панчево – Смедерево на деоници преласка преко реке Дунав између КО Ковин и КО Смедерево, блок станице, пријемно-чистачког места и приступног пута обавештавамо Вас да се на наведеном подручју налази гасовод високог притиска РГ-01-10 као и 2 надземне блок станице једна са леве , друга са десне обале Дунава, које су саставни део наведеног гасовода, као и прикључни гасовод РГ-01-10/IV за ГМРС Ковин (са прикључним шахтом)

Гасовод високог притиска РГ-01-10 је називног пречника **ДН 300** и притиска **P_{max}=50bar** и налази се у власништву ЈП Србијагас Нови Сад, а под надлежношћу је Транспортгас Србија доо Нови Сад. Наведени гасовод **се налази на месту извођења предметних радова.**

Гасовод високог притиска РГ-01-10/IV је називног пречника **ДН 200** и притиска **P_{max}=50bar** и налази се у власништву ЈП Србијагас Нови Сад, а под надлежношћу је Транспортгас Србија доо Нови Сад. Наведени гасовод **се налази удаљен на безбедном растојању** од места извођења радова (цца 1000м.)

Поменути гасовод РГ-01-10 је израђен од челичних цеви и води се на дубини од 0,6÷3 метра. Приближна позиција гасовода дата је у графичким прилозима ових услова. За тачне податке о локацији гасовода потребно је обратити се Републичком геодетском заводу.

Приликом пројектовања и израде наведеног урбанистичког пројекта неопходно је обратити пажњу на све приказе у графичким прилозима.

У обавези сте да поштујете Правилник о условима за несметан и безбедан транспорт природног гаса гасоводима притиска већег од 16 bar ("Службени гласник РС", бр. 37/2013 и 87/2015) а посебно услове у наведене у доњем тексту.

1. Минимално дозвољено растојање трафостаница од гасовода не сме бити мање од 30 м.

2. При паралелном вођењу (подземно) светло растојање између оптичког и електро кабла и гасовода не сме бити мање од 1 метра,

3. При укрштању (подземно) светло растојање између оптичког и електро кабла и гасовода не сме бити мање од 0,5 метара.

4. При укрштању са гасоводом друге инсталације постављају се испод гасовода. Уколико то није могуће потребно је инсталације које се воде изнад гасовода поставити у заштитну цев тако да крајеви заштитне цеви буду удаљени од гасовода најмање 2 метра (посматрано у хоризонталној пројекцији).

5. **При паралелном вођењу** минимално растојање подземних гасовода високог притиска од надземне електро мреже и стубова далековода **мора бити минимално 15 метара.** Минимално растојање се рачуна од темеља стуба далековода и уземљивача до гасовода.

6. **При укрштању** минимално растојање подземних гасовода високог притиска од надземне електро мреже и стубова далековода **мора бити минимално 5 метара.** Минимално растојање се рачуна од темеља стуба далековода и уземљивача до гасовода.

7.

	паралелно вођење (m)	при укрштању (m)
≤ 20 kV	10	5
20 kV < U ≤ 35 kV	**15**	**5**
35 kV < U ≤ 110 kV	20	10
110 kV < U ≤ 220 kV	25	10
220 kV < U ≤ 440 kV	30	15

8. Угао укрштања подземног гасовода високог притиска и високонапонских водова не сме бити мањи од 60°,

9. Најближа тачка уземљивача уземљених изводних ормана мора бити удаљена од гасовода најмање 30 метара,

9. При паралелном вођењу гасовода и регионалних и локалних путева одстојање пута и гасовода високог притиска не сме бити мање од 5 метара мерено од спољне ивице путног појаса,

10. При укрштању гасовода са путевима угао осе гасовода према путу мора да износи између 60° и 90°,

11. Растојање шахтова од гасовода мора бити минимум 1м (у хоризонталној пројекцији),

12. Приликом извођења било каквих радова потребно је да се радни појас формира тако да тешка возила не прелазе преко нашег гасовода на местима где није заштићен,

13. Ископ и затрпавање ровова у зони гасовода вршити ручно,

14. На откопаним деловима гасовода у обавези сте да омогућите запосленима Транспортгас Србија да изврше контролу стања антикорозивне заштите и исту, уколико је потребно, обновити,

15. Затрпавање откопаног гасовода вршити песком уз набијање водом до висине од 0,3 метра изнад гасовода, а након тога материјалом из ископа.

16. **Уколико се радови изводе без присуства наших радника бићете у обавези да извршите откопавање гасовода на месту укрштања како би стручне службе Транспортгас Србија д.о.о. констатовале да није дошло до оштећења гасовода при извођењу радова, тј. да су радови изведени у складу са датим условима.**

17. Сва, евентуално, настала штета на гасоводу приликом извођења радова пада на терет Инвеститора,

18. За све додатне информације и сугестије у фази пројектовања и извођења радова у зони гасовода можете се обратити у Транспортгас Србија д.о.о. Нови Сад, РЈ Транспорт Београд

19. **Најмање три дана пре почетка извођења радова у зони гасовода обавестити Транспортгас Србија д.о.о. Нови Сад, РЈ Транспорт Београд, како би се обезбедило присуство наших радника за време извођења радова,**

20. Контакт особа у Транспортгас Србија д.о.о. Нови Сад, РЈ Транспорт Београд је: Бојана Винчић Ђуровић и Ненад Руменић а за РЈ транспорт Панчево Зоран Добриковић

Рок важности овог документа је годину дана од дана његовог издавања.

- Ситуација са приказаним гасоводима

PJ транспорт Београд
Руководилац PJ Београд

Драган Икодиновић, дипл.маш.инж.

Гасовод РГ -01-10 DN 300, Pmax 50bar. Панчево-Смедерево (деоница лева обала Дунава).

-Прикључни гасовод РГ-01-10/IV DN200, Pmax 50bar удаљеност од обухват плана радова 900м.

-Прикључна шахта за ГМРС Ковин удаљеност од обухват плана радова 1000м.

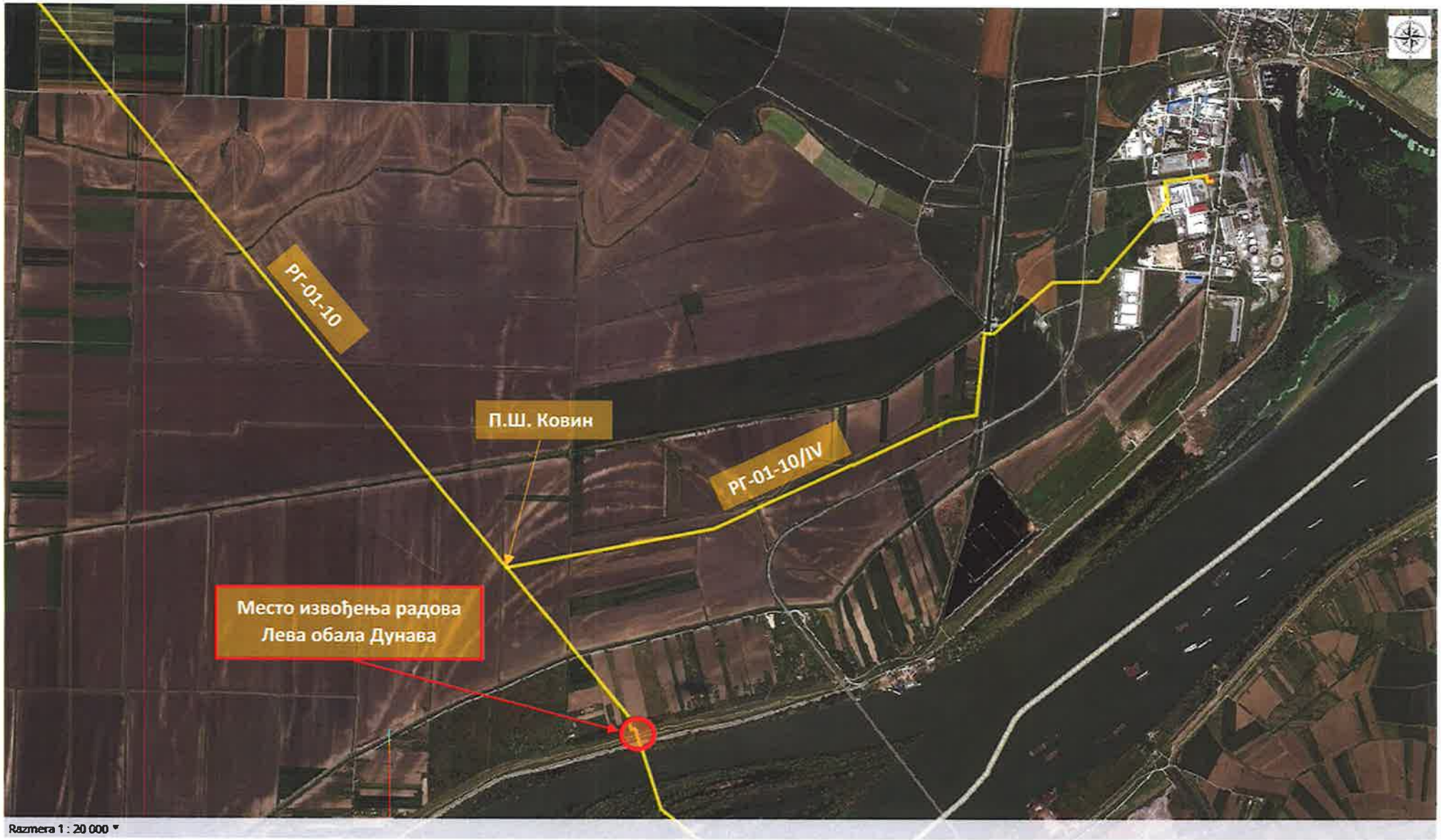

Транспортни гасовод РГ -01-10 DN 320, Pmax 50bara. Панчево-Смедерево (деоница десна обала Дунава).

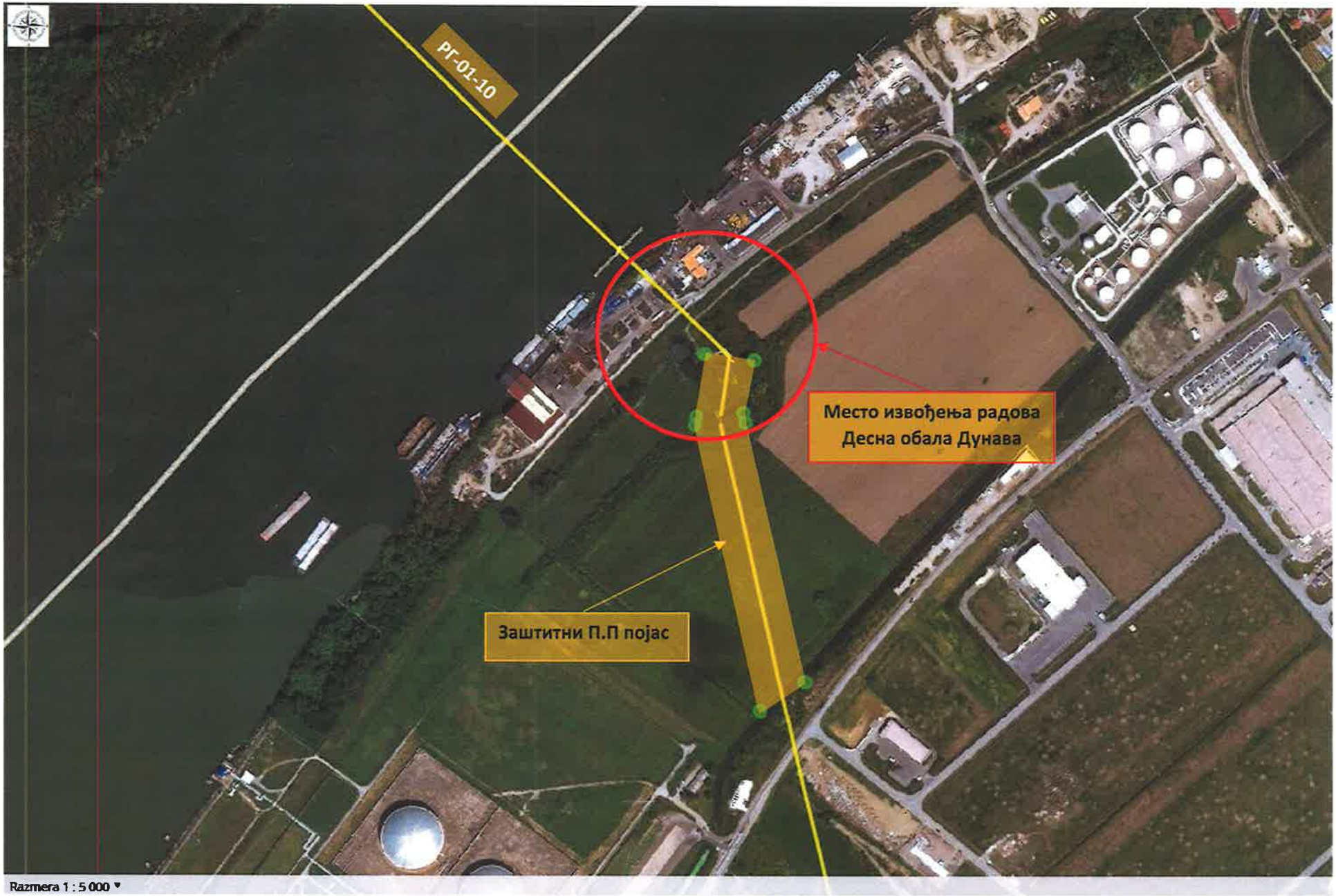

Транспортни гасовод РГ -01-10 DN 320, Pmax 50bara. Панчево-Смедерево (деоница лева обала Дунава).

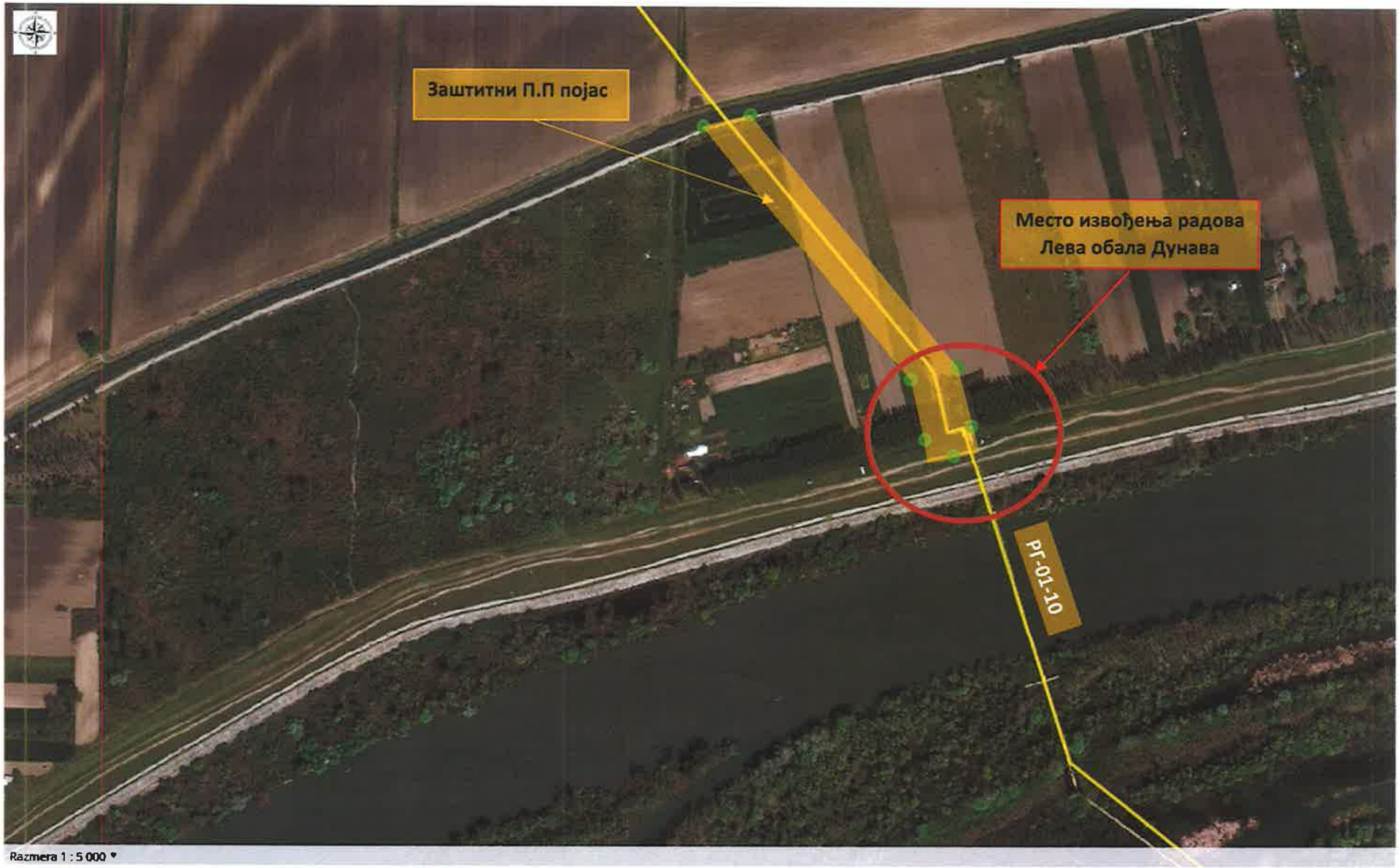

ЈАВНО ПРЕДУЗЕЋЕ ГРЕЈАЊЕ СМЕДЕРЕВО, СМЕДЕРЕВО
Бранка Радичевића 8 11300 СМЕДЕРЕВО
Телефони: 026/4627 148; 4628 299; 4622 941 Факс: 026/4627 248
www.sdgrejanje.rs e-mail: office@sdgrejanje.rs

„САПУТНИК – М“ д.о.о. Сомбор
„МЕРИДИЈАНПРОЈЕКТ“
Урбанистичко и просторно планирање
Огранак Сомбор
Трг Светог Ђорђа 6 25000 Сомбор

Датум: 12. јун 2024. године
Број: 4782 – 1

Предмет: Одговор на захтев

Поштовани

На основу дописа, којим сте нам се обратили за достављање услова за пројектовање и прикључење, израду техничке документације и за израду урбанистичког пројекта за потребе утврђивања јавног интереса за реконструкцију и изградњу транспортног гасовода РГ – 10, Панчево – Смедерево, на деоници преласка преко реке Дунав, између КО Ковин и КО Смедерево, блок – станице, пријемно – чистачког места и приступног пута, обавештавамо вас о следећем.

- Локација К.О. Смедерево: 501/2, 1/11, 1/26, 2/2, 230/10, 230/11, 509, 232/12, 232/17 и 231/1

На горе поменутим локацијама на територији града Смедерева, Предузеће нема изведену одговарајућу инфраструктуру – објекте и топловоде. На основу тога Предузеће не може да достави услове за пројектовање и прикључење.

Са поштовањем,

ДО: Наслову
Техничкој припреми
а/а

ЈАВНО ПРЕДУЗЕЋЕ ГРЕЈАЊЕ СМЕДЕРЕВО СМЕДЕРЕВО

ДИРЕКТОР

Владимир Кулагић, дипл.маш.инж.

ЈП ЗА КОМУНАЛНО СТАМБЕНУ ДЕЛАТНОСТ

” КОВИНСКИ КОМУНАЛАЦ ”

26220 КОВИН, ЦАРА ЛАЗАРА бр. 92

МАТИЧНИ БРОЈ: 8252050 ПИБ: 102011882 ТЕКУЋИ РАЧУН: 160-9949-08

- директор (+381 13) 742 932
- централа (тел/фах) (+381 13) 742 584
- технички директор (+381 13) 741 961
- техничка служба (+381 13) 742 150
- фабрика воде (+381 13) 741 132
- продавница погребне опреме (+381 13) 741 450

САПУТНИК-М д.о.о. Сомбор

МЕРИДИЈАНПРОЈЕКТ

Трг Светог Ђорђа 6
25000 Сомбор

Број: 03-1371/2-24
Дана: 14.06.2024.

Предмет: Издавање услова и података за „КМ Монт“ д.о.о.

На основу Вашег захтева бр. ти-22-упп-01-06/2024 од 05.06.2024. год. за издавање услова и података из наше надлежности за потребе израде урбанистичког пројекта за потребе утврђивања јавног интереса за реконструкцију и изградњу транспортног гасовода РГ-10 Панчево-Смедерево на деоници преласка преко реке Дунав између КО Ковин и КО Смедерево, достављамо вам следеће информације:

На катастарским парцелама обухваћене урбанистичким пројектом и то: 10220/2, 10220/3, 10220/4, 10220/5, 10220/6, 10220/7, 10220/8, 10220/9, 10224/2, 10225/2, 10226/2, 10227/2, 10228, 10231, 10733, 10356, 10357, 10358, 10472/1, 10359, 10360, 10735, 10362 и 10363 све КО Ковин не постоји изграђена водоводна и канализациона инфраструктура.

МЕНАЏЕР ТЕХНИЧКОГ СЕКТОРА
Зоран Р. Шћеповић дипл.инж.произв.менаџм.

ЈП ЗА КОМУНАЛНО СТАМБЕНУ ДЕЛАТНОСТ „КОВИНСКИ КОМУНАЛАЦ“ КОВИН

ЈКП Водовод Смедерево
ПИБ: 100970950
шифра делатности: 3600
матични број: 07389574
обвезник ПДВ: ДА
бр.потврде о извршеном евидентирању за ПДВ: 113511974
тел./фах 026/672-960;
тек.рач.бр.160-3522-83
e-mail: office@sdvodovod.co.rs
интернет адреса: www.sdvodovod.co.rs

Број: 05-879/2
Датум: 07.06.2024. год.

„МЕРИДИЈАНПРОЈЕКТ“
урбанистичко и просторно планирање
Трг Светог Ђорђа 6
25000 Сомбор

Предмет: Технички услови за израду урбанистичког пројекта

На основу вашег захтева наш број 05-879/1 од 06.06.2024. године везаног за издавање положаја инсталација водоводне и канализационе мреже за потребе реконструкције и изградње транспортног гасовода РГ-10 Панчево – Смедерево на деоници преласка преко реке Дунав између КО Ковин и КО Смедерево, блок – станице, пријемно – чистачког места и приступног пута, ЈКП Водовод наводи:

- да је на парцели 231/1 КО Смедерево (улица Шалиначка) изграђена водоводна мрежа ПЕØ250мм
- на предметној локацији није изграђена канализациона мрежа

Приликом пројектовања и извођења радова на делу укрштаја приступног пута и улице Шалиначке потребно је испоштовати следеће услове:

• Појас заштите око цевовода ВиК износи са сваке стране најмање 0.5 м. У овом појасу није дозвољено пројектовање објеката, постављање уређаја и вршења радњи које могу угрозити стабилност и нормално функционисање цевовода ВиК
• Сва укрштања осталих инсталација и ВиК предвидети управно и обележити на прописан начин и обрадити детаље у пројекту
• За све нејасноће и евентуално додатне информације можете се обратити техничком сектору ЈКП Водовод-а. Исто тако, ЈКП Водовод задржава право да услед нових сазнања допуни или прошири предметне услове
• Најмање 5(пет) дана пре почетка извођења радова неопходно је обратити се, писаним путем, ЈКП Водовод-у, ради вршења надзора при извођењу радова
• Приликом извођења радова у зони инсталација ЈКП Водовод неопходна је изразита обазривост и ручни ископ, како не би дошло до оштећења инсталација аутономног система водовода и канализације. У случају оштећења цевовода ВиК инвеститор или извођач радова је у обавези да надокнади насталу штету
• Уколико при извођењу радова пронађете цев која није уцртана у приложеној ситуацији, неопходно је обавестити нас ради њене идентификације

Издати технички услови важе годину дана од дана издавања

Прилог: ситуација

Обрадила
Марија Матејић

Руководилац сектора техничко – развојних послова
Лидија Бруј, дипл. инг.грађ.

За ЈКП Водовод Смедерево

Стручни сарадник за инвестиције по овлашћењу број 01-838/1 од 30.05.2024.

Саша Ботић, дипл. инг. грађ

232/4
PE D250
233/64
233/65
233/39
233/68
PE D250
PE D250

Република Србија
Аутономна покрајина Војводина
Покрајински секретаријат за енергетику, грађевинарство и саобраћај

Булевар Михајла Пупина 16, 21101 Нови Сад
Т: +38121487 4337
psegs@vojvodina.gov.rs

БРОЈ: 001849475 2024 09416 002 003 310 144 **ДАТУМ: 5.јул 2024. године**

SAPUTNIK M DOO
Трг Светог Ђорђа 6
25 000 Сомбор

Предмет: Веза ваш захтев за достављање услова за пројектовање и прикључење, израду техничке документације и за израду Урбанистичког пројекта за потребе утврђивања јавног интереса за реконструкцију и изградњу транспортног гасовода РГ-10 Панчево - Смедерево на деоници преласка преко реке Дунав између КО Ковин и КО Смедерево, блок станице, пријемно-чистачког места и приступног пута

Поступајући по захтеву привредног субјекта КМ Монт ДОО Врбас са седиштем на адреси Сивч Јовгена бб, Врбас поднетог путем пуномоћника SAPUTNIK M DOO са седиштем на адреси Трг Светог Ђорђа 6, Сомбор, број: ти-17-упп-01-06/2024 од 31.05.2024.године, који је запримљен дана 06.06.2024.године, за достављање услова за пројектовање и прикључење, израду техничке документације и за израду Урбанистичког пројекта за потребе утврђивања јавног интереса за реконструкцију и изградњу транспортног гасовода РГ-10 Панчево - Смедерево на деоници преласка преко реке Дунав између КО Ковин и КО Смедерево, блок станице, пријемно-чистачког места и приступног пута, у складу са надлежностима Покрајинског секретаријата за енергетику, грађевинарство и саобраћај, Сектора за инвестиције и енергетику, у области геолошких истраживања, рударства и енергетике, обавештавамо вас да, у складу са одредбама Закона о рударству и геолошким истраживањима ("Службени гласник Републике Србије" бр. 101/15, 95/2018 – др. закон и 40/2021), увидом у катастар истражних простора; лежишта и биланса минералних сировина и других геолошких ресурса и катастар експлоатационих простора и поља утврђено је да на простору обухвата не постоје активни истражни простори, простори са утврђеним и овереним резервама као ни експлоатациони простори и поља, самим тим ни ограничења у погледу намене и коришћења предметног простора.

Истовремено користимо прилику да вам скренемо пажњу на одредбе члана 21.став 2. Закона о рударству и геолошким истраживањима ("Службени гласник Републике Србије" бр. 101/15, 95/2018–др. закони 40/2021): *"Примењена инжењерскогеолошка-геотехничка истраживања обавезно се врше за потребе просторног и урбанистичког планирања, пројектовања и изградње грађевинских, рударских и других објеката ради дефинисања инжењерскогеолошких-геотехничких услова изградње и/или санације, као и других карактеристика геолошке средине"*, јер према нашој евиденцији предвиђена примењена инжењерско-геотехничка истраживања у смислу овог члана на простору обухвата, до сада нису извршена.

Покрајински секретаријат за енергетику, грађевинарство и саобраћај у области енергетике, на територији АП Војводине, нема ограничења за пројектовање и прикључење, израду техничке документације и за израду Урбанистичког пројекта за потребе утврђивања јавног интереса за реконструкцију и изградњу транспортног гасовода РГ-10 Панчево - Смедерево на деоници преласка преко реке Дунав између КО Ковин и КО Смедерево, блок станице, пријемно-чистачког места и приступног пута.

Неопходно је да се обратите енергетским субјектима који на територији АП Војводине у општини Ковин врше пренос електричне енергије (Електромрежа АД, Београд), дистрибуцију електричне енергије ("ЕПС Дистрибуција"д.о.о. Београд, дистрибутивно подручје Нови Сад, ЕД Панчево), транспорт природног гаса (Трансгас Србија доо, Нови Сад), као и дистрибуцију природног гаса, ЈП Србијагас, Нови Сад, који у складу са закључком Владе Републике Србије спроводи активности у циљу изградње нове деонице испод корита реке Дунав на траси постојећег гасовода.

ДОСТАВИТИ:

1. Наслову
2. Архиви

П ОКРАЈИНСКИ СЕКРЕТАР
Бојан Врањковић

Stari

150

Socijalistička Republika Srbija
REPUBLIČKI SEKRETARIJAT ZA PRIVREDU

o2 Broj: 31o-213/71
1.III.1972.godine
B e o g r a d

6-3-72

499/III

Ing.DD/RŠ

Republički sekretarijat za privredu po zahtevu Naftne industrije "NAFTAGAS" iz Novog Sada, br.1o28 od 21.V. 1971.godine, kojim se traži tehnički pregled gasovoda Pančevo Grč - Smederevo sa merno regulacionom stanicom Radinac u cilju izdavanja upotrebne dozvole, a na osnovu čl.9. i 24. stav 2. Zakona o republičkim organima uprave i organizacijama koje vrše poslove od interesa za republiku ("Sl.glasnik SRS" br.18/67) i čl.67. Osnovnog zakona o rudarstvu ("Sl.list SFRJ" br.9/66) donosi

R E Š E N J E

I. ODOBRAVA SE Naftnoj industriji "NAFTAGAS" iz Novog Sada, upotreba i korišćenje sledećih objekata:

- gasovod Pančevo - Smederevo Ø 12 i 3/4 '' od km 0 + 000 do km 26 + 000 (prva deonica) i od km 28 + 000 do km 37 + 89o (treća deonica) sa kracerskim mestima u Pančevu na levoj obali Dunava i na desnoj obali Dunava;

- merno-regulacione stanice Radinac sa kracerskim mestom na km 37 + 89o.

II. NEODOBRAVA SE Naftnoj industriji "Naftagas" iz Novog Sada,upotreba i korišćenje provizornog gasovoda Ø 6 5/8'' pođnu Dunavca, ukopanog preko Ade i po dnu Dunava od km 26 + 00 do km 28 + 000 (druga deonica) .

Odobrenje za upotrebu i korišćenje prve i treće deonice daje se s tim da se u svemu postupi prema zapisniku stručne komisije od 9.VIII.1971.godine.

Sastavni deo ovog rešenja čini zapisnik stručne komisije od 9.VIII.1971.godine sa naknadnim mišljenjem predsednika stručne komisije Ing.Komnenova od 1.III.1972.godine.

O b r a z l o ž e n j e

Naftna industrija "Naftagas" iz Novog Sada, dopisom br.1o28 od 21.V.1971.godine, zahtevala je od Republičkog sekretarijata za privredu u svojstvu rudarskog organa odobrenje za upotrebu i korišćenje napred pomenutih objekata.

Uz zahtev dostavljena je i revidovana tehnička dokumentacija.

Republički sekretarijat za privredu svojim rešenjem o2 br.310-213-a/71 od 29.VI.1971.godine, oformio je stručnu komisiju koja je na licu mesta izvršila tehnički pregled napred pomenutih objekata i o tome sačinila svoj zapisnik sa mišljenjem i predlogom za izdavanje odobrenja za upotrebu i korišćenje prve i treće deonice gasovoda Pančevo - Smederevo sa merno regulacionom stanicom u Radincu.Za drugu deonicu gasovoda provizorno postavljenog po dnu Dunavca i po dnu Dunava predloženo je izdavanje privremene dozvole, medjuti zbog neizvršenih obaveza prema ovom zapisniku, predsednik komisije Ing.Komnenov Milivoj naknadno je predložio da se odobrenje za upotrebu ove deonice gasovoda ne izda.

Republički sekretarijat za privredu usvojio je mišljenje stručne komisije izneto u zapisniku od 9.VIII.1971. godine kao i naknadno mišljenje predsednika komisije od 1.III. 1972.godine, te je rešenje doneo kao u dispozitivu.

Ovo rešenje je konačno te protiv njega nije dopuštena žalba. Može se pokrenuti upravni spor kod Vrhovnog suda Srbije u roku od 30 dana od dana prijema rešenja. Tužba se predaje neposredno sudu.

Taksa po Tar.br.1,3 i 13. Zakona o izmenama i dopunama Zakona o republičkim administrativnim taksama u iznos od 240,00 dinara, naplaćena je i na molbi poništena.

Rešenje dostaviti: 1/ Naftnoj industriji "Naftagas" iz Novog Sada - ZRJ transporta, prerade, primene i prometa gasa, 2/ Rudarskoj inspekciji, 3/ Rudarskom organu, 4/ Arhivi ovog Sekretarijata.

POMOĆNIK SEKRETARA,
Radenko Gavrilović, dipl.ecc.

Socijalistička Republika Srbija
REPUBLIČKI SEKRETARIJAT ZA PRIVREDU
02 Broj: 310-204/76
4.novembar 1977.godine

Ing.DD/RŠ

Br. 6861 01
16. XI. 1977 197__ god.
SMEDEREVO

Republički sekretarijat za privredu po zahtevu **Metalurškog kombinata "SMEDEREVO" iz Smedereva br.3907 od 7.juna 1976.godine**

kojim se traži odobrenje za upotrebu i korišćenje **novoizvedenog gasovoda Dunav -Ada - Dunavac sa cevovodima gasa i elektroopremom kao i čeličnim mostom A,B,C preko Dunava, Ade i Dunovca**

a na osnovu čl.2. i 7. Zakona o republičkoj upravi /"Sl.glasnik SRS",br.52/74/ i člana 40.Zakona o rudarstvu /"Sl.glasnik SRS",br.18/73/ doneo je

14. XI. 1977 god.

R E Š E N J E

ODOBRAVA SE **Metalurškom kombinatu "Smederevo" iz Smedereva**

upotreba i korišćenje **novoizgradjenog gasovoda Dunav-Ada Dunavac sa cevovodima gasa i elektroopremom kao i čeličnim mostom A,B,C, preko Dunava - Ade i Dunavca**

Sastavni deo ovog rešenja čini zapisnik stručne komisije **Rudarsko geološkog fakulteta iz Beograda od 15.XI.1976. godine i 28.maja 1977.godine.**

O b r a z l o ž e n j e

Metalurški kombinat "SMEDEREVO" iz Smedereva dopisom br.3907 od 7.juna 1976.godine

zahtevao je od Republičkog sekretarijata za privredu odobrenje za upotrebu i korišćenje **novoizgradjenog gasovoda Dunav-Ada-Dunavac sa cevovodima gasa i elektroopremom kao i čeličnim mostom A,B,C preko Dunava - Ade i Dunavca.**

Uz zahtev dostavljena je revidovana tehnička dokumentacija na osnovu koje je izgrađen objekat.

Republički sekretarijat za privredu svojim rešenjem 02 br.310-201/76 od 13.X.1976.g. odredio je Rudarsko-geološki fakultet iz Beograda

čije je stručna komisija na licu mesta izvršila tehnički pregled ovog objekta i sačinila zapisnik sa nalazima i predlogom da se odobrenje za upotrebu izda.

Republički sekretarijat za privredu na osnovu mišljenja i predloga stručne komisije Rudarsko geološkog Fakulteta iz Beograda iznetog u zapisniku od 28.V.1977.g. usvojio je zahtev organizacije te je rešenje doneo kao u dispozitivu.

Ovo rešenje je konačno te protiv njega nije dopuštena žalba. Može se pokrenuti upravni spor kod Vrhovnog suda Srbije u roku od 30 dana od dana prijema rešenja. Tužba se predaje neposredno sudu.

Taksa po Tar.br.1 i 3. Zakona o izmenama i dopunama Zakona o republičkim administrativnim taksama u iznosu od 6,00 dinara, naplaćena je i na molbi propisno poništena.

REŠENJE DOSTAVITI: 1/ Metalurškom kombinatu "SMEDEREVO" iz Smederevа
2/ Pokrajinskom sekretarijatu za privredu SAP Vojvodine Novi Sad
3/ Rudarskoj inspekciji SRS, 4/ Rudarskom organu SRS, 5/ Arhivi ovo Sekretarijata

POMOĆNIK SEKRETARA
Milanović Blagoje, dipl.ek.

На основу члана 17. став 1. и члана 43. став 3. Закона о Влади („Службени гласник РС", бр. 55/05, 71/05 - исправка, 101/07, 65/08, 16/11, 68/12 - УС, 72/12, 7/14, 44/14 и 30/18 - др. закон), на предлог Министарства рударства и енергетике,

Влада доноси

З А К Љ У Ч А К

1. Прихвата се Извештај о потреби санације деонице разводног гасовода високог притиска РГ-01-10, постављеног преко гасоводног моста на Дунаву код Смедерева, који је саставни део овог закључка.

2. Препоручује се Јавном предузећу „Србијагас" Нови Сад, да предузме све активности у циљу изградње нове деонице испод корита реке Дунав на траси постојећег гасовода.

3. Влада је сагласна да се, због хитности, активности из тачке 2. овог закључка спроведу у преговарачком поступку без објављивања јавног позива у складу са одредбама члана 61. став 1. тачка 2) Закона о јавним набавкама („Службени гласник РС", бр. 91/19 и 92/23), у циљу закључења потребних уговора за реализацију пројекта и обављање послова стручног надзора.

4. Средства неопходна за реализацију активности из тачке 2. овог закључка обезбедиће Јавно предузеће „Србијагас" Нови Сад.

5. Овај закључак, ради реализације, доставити Министарству рударства и енергетике, које ће примерак овог закључка доставити Јавном предузећу „Србијагас" Нови Сад.

05 Број: 312-10806/2023-1
У Београду, 3. новембра 2023. године

В Л А Д А

Тачност преписа оверава
ГЕНЕРАЛНИ СЕКРЕТАР
Новак Недић

ПРВИ ПОТПРЕДСЕДНИК ВЛАДЕ

Ивица Дачић, с.р.

Извештај о потреби санације деонице разводног гасовода високог притиска РГ -01-10, постављеног преко гасоводног моста на Дунаву код Смедерева

Гасоводни систем високог притиска ЈП „Србијагас“ укупне дужине преко 2500 км спада у категорију старих гасовода, јер преко 1000 км гасовода је просечне старости преко 40 година.

Један од важнијих гасовода на систему високог притиска је и разводни гасовод РГ -01-10 који је постављен преко гасоводног моста на Дунаву код Смедерева и функционалним веком преко 45 година.

Чињеница да је преко овог гасовода претходних година било обезбеђено снабдевање смедеревске железаре, и сам надземни положај гасовода, представљају једну од најосетљивијих тачака на систему ЈП „Србијагас“.

Гасовод и мостовска конструкција били су више деценија изложени разорним временским утицајима и непогодама, што је знатно утицало на сигуран и безбедан транспорт овог енергета на тој надземној деоници.

ЈП „Србијагас“ је издвојило значајна средства за санацију и редовно одржавање овог гасоводног објекта, али су редовни обиласци и извештаји са терена упућивали на неопходност трајног решења овог проблема у смислу постављања овог гасовода испод корита реке Дунав.

Поред атмосферских утицаја и високих трошкова одржавања, утицај пловних објеката на Дунаву значајно угрожава сигурност и безбедност функционисања гасовода и мостовске конструкције.

Последње временске напогоде су значано оштетиле гасоводну и мостовску конструкцију.

Претходно наведене чињенице, као и извештаји радних група које су извршиле анализе о безбедности функционисања гасовода, указују на неопходност хитног поступања на изградњи новог гасовода на овој деоници, полагањем испод корита реке Дунав.

У претходних 20 година извршено је успешно полагање гасовода испод река методом ХДД на неколико гасовода високог притиска на систему ЈП „Србијагас“.

Процењена вредност изградње ове деонице гасовода методом ХДД износи око 9 милиона евра.

ПРИМЉЕНО
П 37-212-45/859-16
20. 06. 2017

Република Србија
МИНИСТАРСТВО
РУДАРСТВА И ЕНЕРГЕТИКЕ
Број: 401-00-01146/2016-05
Датум: 29. мај 2017. године
Београд

Ј.П. »СРБИЈАГАС«
НОВИ САД

Јавно предузеће
"СРБИЈАГАС"
НОВИ САД II

Примљено: 22. 06. 2017		
Орг. Јед.	Број	Прилог
07-031	16702	

На основу члана 418. Закона о енергетици („Службени гласник РС", број 145/14) поступајући по захтеву од 5. септембра 2016. године који је поднело Јавно предузеће „Србијагас", Нови Сад, Народног фронта 12,

Министарство рударства и енергетике издаје

П О Т В Р Д У

којом се на основу Изјаве овлашћеног лица ЈП „Србијагас", Нови Сад, број 37-212-45/859-16 од 29. августа 2016. године дате под кривичном и материјалном одговорношћу потврђује да Јавно предузеће „Србијагас", Нови Сад, функционално користи енергетски објекат за транспорт природног гаса који је део мреже за транспорт природног гаса у складу са чланом 221. Закона о енергетици и то:

РГ 01-10 Панчево - Смедерево, ГМРС Смедерево (Радинац), гасовод Панчево - Смедерево Ø 12 3/4" од km 0 + 000 до km 26 + 000 (прва деоница) и од km 28 + 000 до km 37 + 800 (трећа деоница) са крацерским местима у Панчеву на левој обали Дунава и на десној обали Дунава, мерно-регулациона станица Радинац са крацерским местом на km 37 + 890 и новоизграђени гасовод Дунав – Ада Дунавац са цевоводима гаса и електроопремом

Ова Потврда се издаје на захтев Јавног предузећа „Србијагас", Нови Сад и може се користити само за упис права својине на наведеним објектима код надлежне службе за катастар непокретности.

МИНИСТАР

Александар Антић

Република Србија
ЈАВНИ БЕЛЕЖНИК
Никола Војновић
БЕОГРАД ВОЖДОВАЦ
Устаничка 128в

УОП-I:8704-2017

КЛАУЗУЛА О ОВЕРИ КОПИЈЕ

Потврђује се да је ова копија истоветна са копираном исправом која је написана компјутерским штампачем, и која се састоји од 2 (два) стране/страна.

Накнада за оверу 1 (један) примерку наплаћена је у укупном износу од 720,00 (седамстодвадесет динара) са урачунатим ПДВ-ом на основу члана 21 тарифног броја 10 Јавнобележничке тарифе.

ЈАВНИ БЕЛЕЖНИК, Никола Војновић, Устаничка 128в, БЕОГРАД ВОЖДОВАЦ

УОП-I:8704-2017, 13.09.2017. године, у 10:26 часова, БЕОГРАД ВОЖДОВАЦ

Странци је издато 1 (један) оверен/оверена/оверених примерак исправе.

Јавни бележник
Никола Војновић
БЕОГРАД ВОЖДОВАЦ
Устаничка 128в

За јавног бележника
јавнобележнички
приправник
Милена Глишић по реш.
бр. IV-6-5737/2016 од
11.10.2016. године

потпис и печат

РЕПУБЛИКА СРБИЈА * БЕОГРАД-ГРАДСКА ОПШТИНА ВОЖДОВАЦ * ЈАВНИ БЕЛЕЖНИК НИКОЛА ВОЈНОВИЋ

0.11. OVEREN KTP

ВЕЗА ЛИСТОВА:

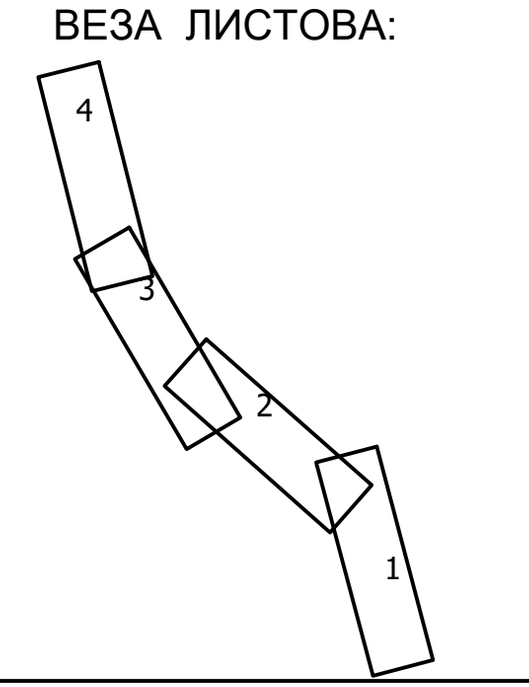

ЛЕГЕНДА ТОПОГРАФСКИХ СИМБОЛА, ЛИНИЈА и ПОВРШИНА:

Тачкасти	Линијски	Површине
Саобраћајни знак; Јарбол	Капија - гвоздена	Шибље
Разни бунари	Ограда - зидано-гвоздена	
Шахт (вода, струја, телефон, кан.)	Ограда - зидана	
Шахт (вода, струја, канализација)	Ограда - гвоздена	Листопадна шума
Споменик	Ограда - жичана	
Електрични, телефонски разводни ормар	Ограда - дрвена	
Улична светиљка (канделабер)	Шкарпа	Четинарска шума
Ниски напон 220-380V- дрво, бетон, метал	Граница културе (шума. шибље)	
Високи напон 1kV - дрво, бетон, метал	Бетонске површине	
Високи напон 10-20kV - бетон, метал	Водотокови	Дециметарска мрежа
Високи напон 35-110-220-400kV	Пут - Асфалтни	
Одушна капа (нафтовод)	Пут - Макадамски	
Затварач (вентил на нафтној бушотини)	Пут - Земљани	
Катодна заштита (гасовод)	Ивичњак	Правац севера
Одушна цев (гасовод)	Електроенергетска мрежа	
Стуб за обележавање трасе (гасовод)	Телекомуникациона мрежа	
Знак упозорења (гасовод)	Водоводна мрежа	Стање у катастру (7182/2; Политичка општина, Катастарска општина)
Вегетација (листопадно дрво)	Канализациона мрежа	
Вегетација (зимзелено дрво)	Гасоводна мрежа	
Геодетска тригонометријска тачка	77.45 Надморска висина терена	
Геодетска полигонска тачка	85 Главна изохипса	
	Помоћна изохипса	

Број ревизије	Датум	Опис	Потпис

Инвеститор: СРБИЈАГАС — Ј.П. "СРБИЈАГАС" БУЛЕВАР ОСЛОБОЂЕЊА БР.69 21101 НОВИ САД	Пројектна организација: САПУТНИК-М ДОО СОМБОР ТРГ СВЕТОГ ЂОРЂА БР.6 25000 СОМБОР

Руководилац пројекта:

Назив пројекта: ИЗМЕШТАЊЕ ГАСОВОДА ПРЕКО ДУНАВА У КО СМЕДЕРЕВО И КО КОВИН

Назив цртежа: КАТАСТАРСКО - ТОПОГРАФСКИ ПЛАН

Оверава:

Одговорни пројектант ГеП 08-01
број лиценце: 810И0093719

/Маст. инж. геод.Борислав Станић/

СКН: Смедерево и Ковин

КО:Смедерево, Ковин

Снимио и израдио:
маст. инж. геод. Борислав Станић
маст. инж. геод. Марко Марковић
спец.струк.инж.геод. Ненад Јосиповић

Датум: Јун 2024

Број листа:	Размера:	Димензије листа:
1	1:1000	290x1200

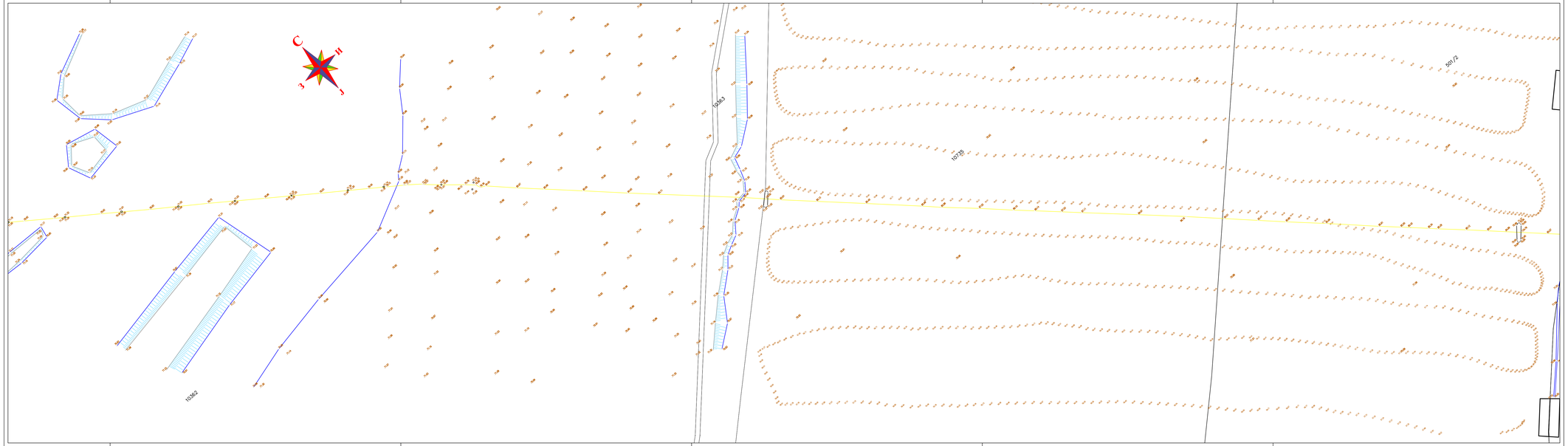

ВЕЗА ЛИСТОВА:

ЛЕГЕНДА ТОПОГРАФСКИХ СИМБОЛА, ЛИНИЈА и ПОВРШИНА:

Тачасти

- Скобарџин знак
- Разни бунари
- Дрворед
- Шахт (вода, струја, телефон, кан.)
- Шахт (вода, струја, канализација)
- Стожевик
- Електрични, телефонски разводни ормар
- Улична светиљка (канделабер)
- Ниски напон 220-380V- дрво, бетон, метал
- Високи напон 1kV - дрво, бетон, метал
- Високи напон 10-20kV - бетон, метал
- Високи напон 35-110-220-400kV
- Одушна капа (нафтовод)
- Затварач (вентил на нафтној бушотини)
- Катодна заштита (гасовод)
- Одушна цев (гасовод)
- Стуб за обележавање трасе (гасовод)
- Знак упозорења (гасовод)
- Вегетација (листопадно дрво)
- Вегетација (зимзелено дрво)
- Геодетска тригонометријска тачка
- Геодетска полигонска тачка

Линијски

- Капија - двострана
- Ограда - зидано-позидана
- Ограда - зидана
- Ограда - позидана
- Ограда - жичана
- Ограда - дрвена
- Шкарпа
- Граница катастарске парцеле
- Бетонски површине
- Водотокови
- Пут - Асфалтни
- Пут - Макадамски
- Пут - Земљани
- Изнад земље
- Електроенергетска мрежа
- Телекомуникациона мрежа
- Водоводна мрежа
- Канализациона мрежа
- Гасоводна мрежа
- 77.45 Надморска висина терена
- 80 Главна изохипса
- Помоћна изохипса

Површине

- Шибље
- Листопадна шума
- Четинарска шума
- Десциметарска мрежа
- Правац севера
- Стање у катастру

Број ревизије	Датум	Опис	Потпис

Инвеститор:

СРБИЈАГАС
Ј.П. "СРБИЈАГАС"
БУЛЕВАР ОСЛОБОЂЕЊА БР.69
21101 НОВИ САД

Пројектна организација:

САТЕЛИТ-М ДОО СОМБОР
ТРГ СВЕТОГ ЂОРЂА БР.6
25000 СОМБОР

Руководилац пројекта:

Оверава:

Одговорни пројектант ГиП 08-01
број лиценце: 810M0093719

/Маст. инж. грађ.Борислав Станић/

Назив пројекта: ИЗМЕШТАЊЕ ГАСОВОДА ПРЕКО ДУНАВА У КО СМЕДЕРЕВО И КО КОВИН

Назив цртежа: КАТАСТАРСКО - ТОПОГРАФСКИ ПЛАН

СКН: Смедерево и Ковин

КО-Смедерево, Ковин

Снимано и израђено:
маст. инж. грађ. Борислав Станић
маст. инж. грађ. Марко Марковић
спец.струк.инж.грађ. Ненад Јосиповић

Датум: Јун 2024

Број листа: 2

Размера: 1:1000

Димензије листа: 290x1200

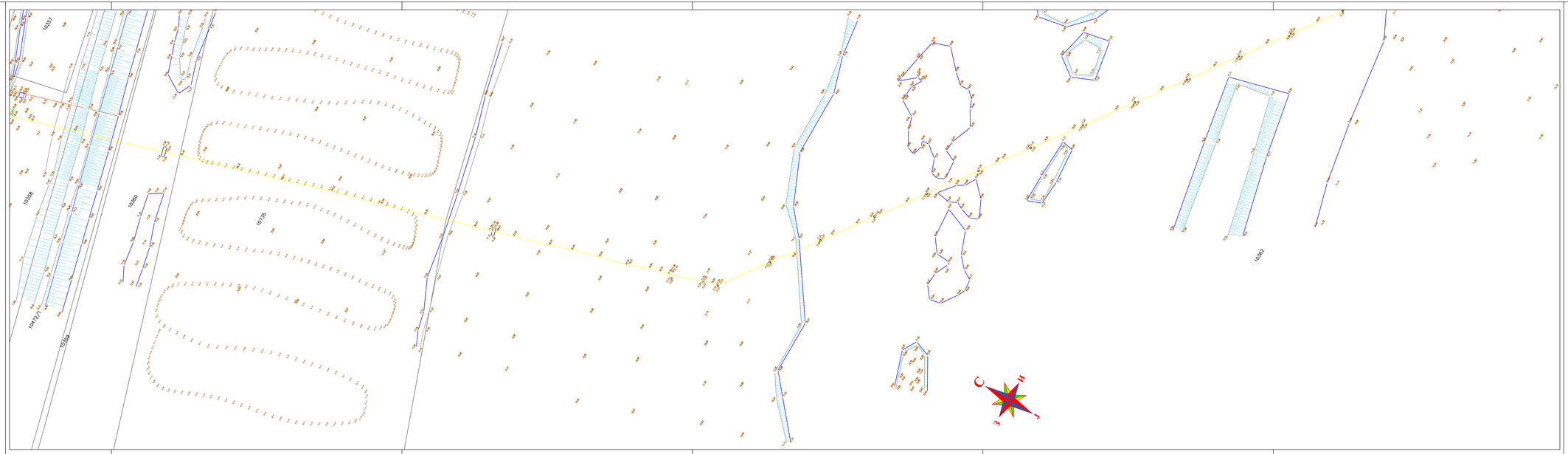

ВЕЗА ЛИСТОВА:

ЛЕГЕНДА ТОПОГРАФСКИХ СИМБОЛА, ЛИНИЈА и ПОВРШИНА:

Тачкасти

- Скобраћајни знак
- Разни бунари
- Шахт (вода, струја, телефон, кан.)
- Шахт (вода, струја, канализација)
- Споменик
- Електрични, телефонски разводни ормар
- Улична светиљка (канделабер)
- Ниски напон 220-380V- дрво, бетон, метал
- Високи напон 1кV - дрво, бетон, метал
- Високи напон 10-20кV - бетон, метал
- Високи напон 35-110-220-400кV
- Одушна капа (нафтовод)
- Затварач (вентил на нафтној бушотини)
- Катодна заштита (гасовод)
- Одушна цев (гасовод)
- Стуб за обележавање трасе (гасовод)
- Знак уполорења (гасовод)
- Вегетација (листопадно дрво)
- Вегетација (зимзелено дрво)
- Геодетска тригонометријска тачка
- Геодетска полигонска тачка

Линијски

- Катија - гвоздена
- Ограда - зидано-гвоздена
- Ограда - зидана
- Ограда - гвоздена
- Ограда - жичана
- Ограда - дрвена
- Шкарпа
- Граница куптуре (шума, шибље)
- Бетонске површине
- Водотокови
- Пут - Асфалтни
- Пут - Макадамски
- Пут - Земљани
- Ивичњак
- Електроенергетска мрежа
- Телекомуникациона мрежа
- Водоводна мрежа
- Канализациона мрежа
- Гасоводна мрежа
- 77.45 Надморска висина терена
- 85 Главна изохипса
- Помоћна изохипса

Површине

- Шибље
- Листопадна шума
- Четинарска шума
- 100 Дециметарска мрежа
- Правац севера
- 71/622 Стање у катастру

Број ревизије	Датум	Опис	Потпис

Инвеститор:

СРБИЈАГАС

Ј.П. "СРБИЈАГАС"
БУЛЕВАР ОСЛОБОЂЕЊА БР.69
21101 НОВИ САД

Пројектна организација:

САПУТНИК-М ДОО
СОМБОР
ТРГ СВЕТОГ ЂОРЂА БР.6
25000 СОМБОР

Руководилац пројекта:

Назив пројекта: ИЗМЕШТАЊЕ ГАСОВОДА ПРЕКО ДУНАВА У КО СМЕДЕРЕВО И КО КОВИН

Назив цртежа: КАТАСТАРСКО - ТОПОГРАФСКИ ПЛАН

Оверава:

Одговорни пројектант ГеП 08-01
број лиценце: 810/00093719

/Маст. инж. геод.Борислав Станић/

СКН: Смедерево и Ковин

КО:Смедерево, Ковин

Снимано и израдио:
маст. инж. геод. Борислав Станић
маст. инж. геод. Марко Марковић
спец.струк.инж.геод. Немад Јосиповић

Датум: Јун 2024

Број листа:	Размера:	Димензије листа:
3	1:1000	290x1200

ВЕЗА ЛИСТОВА:

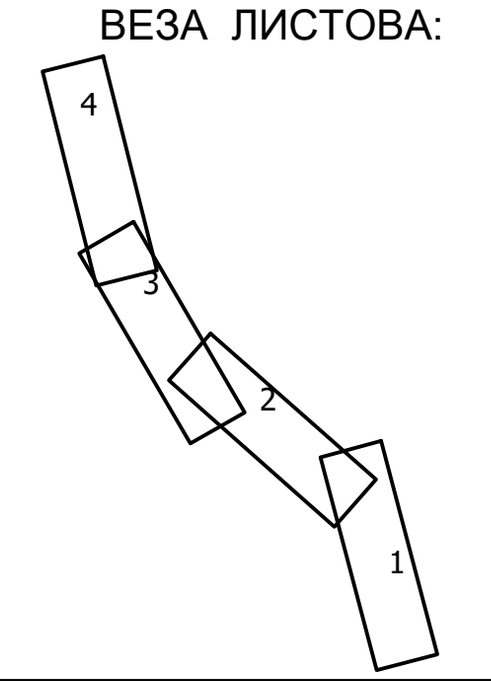

ЛЕГЕНДА ТОПОГРАФСКИХ СИМБОЛА, ЛИНИЈА и ПОВРШИНА:

Тачкасти	Линијски	Површине
Саобраћајни знак; Јарбол	Капија - гвоздена	Шибље
Разни бунари	Ограда - зидано-гвоздена	Листопадна шума
Шахт (вода, струја, телефон, кан.)	Ограда - зидана	Четинарска шума
Шахт (вода, струја, канализација)	Ограда - гвоздена	Дециметарска мрежа
Споменик	Ограда - жичана	Правац севера
Електрични, телефонски разводни ормар	Ограда - дрвена	Стање у катастру
Улична светиљка (канделабер)	Шкарпа	
Ниски напон 220-380V- дрво, бетон, метал	Граница културе (шума. шибље)	
Високи напон 1kV - дрво, бетон, метал	Бетонске површине	
Високи напон 10-20kV - бетон, метал	Водотокови	
Високи напон 35-110-220-400kV	Пут - Асфалтни	
Одушна капа (нафтовод)	Пут - Макадамски	
Затварач (вентил на нафтној бушотини)	Пут - Земљани	
Катодна заштита (гасовод)	Ивичњак	
Одушна цев (гасовод)	Електроенергетска мрежа	
Стуб за обележавање трасе (гасовод)	Телекомуникациона мрежа	
Знак упозорења (гасовод)	Водоводна мрежа	
Вегетација (листопадно дрво)	Канализациона мрежа	
Вегетација (зимзелено дрво)	Гасоводна мрежа	
Геодетска тригонометријска тачка	77.45 Надморска висина терена	
Геодетска полигонска тачка	85 Главна изохипса	
	Помоћна изохипса	

Дециметарска мрежа: 5 67 100; 7 475 500

Стање у катастру: 7182/2; Политичка општина; Катастарска општина; Катастарска општина; Политичка општина

Број ревизије	Датум	Опис	Потпис

Инвеститор: СРБИЈАГАС — Ј.П. "СРБИЈАГАС", БУЛЕВАР ОСЛОБОЂЕЊА БР.69, 21101 НОВИ САД

Пројектна организација: САПУТНИК-М ДОО СОМБОР, ТРГ СВЕТОГ ЂОРЂА БР.6, 25000 СОМБОР

Руководилац пројекта:

Назив пројекта: ИЗМЕШТАЊЕ ГАСОВОДА ПРЕКО ДУНАВА У КО СМЕДЕРЕВО И КО КОВИН

Назив цртежа: КАТАСТАРСКО - ТОПОГРАФСКИ ПЛАН

Оверава:

Одговорни пројектант ГеП 08-01
број лиценце: 810И0093719

/Маст. инж. геод.Борислав Станић/

СКН: Смедерево и Ковин

КО:Смедерево, Ковин

Снимио и израдио:
маст. инж. геод. Борислав Станић
маст. инж. геод. Марко Марковић
спец.струк.инж.геод. Ненад Јосиповић

Датум: Јун 2024

Број листа: 4

Размера: 1:1000

Димензије листа: 290x1200

0.12. GRAFIČKA DOKUMENTACIJA

0.12 GRAFIČKA DOKUMENTACIJA			
Redni broj	**Naziv crteža**	**Razmera**	**Broj crteža**
1.	Pregledna karta	1:25000	01
2.	Situacija transportnog gasovoda Kovin-Smederevo (list 1)	1:1000	02
3.	Situacija transportnog gasovoda Kovin-Smederevo (list 2)	1:1000	03
4.	Situacija transportnog gasovoda Kovin-Smederevo (list 3)	1:1000	04
5.	Podužni profil transportnog gasovoda	1:200	05

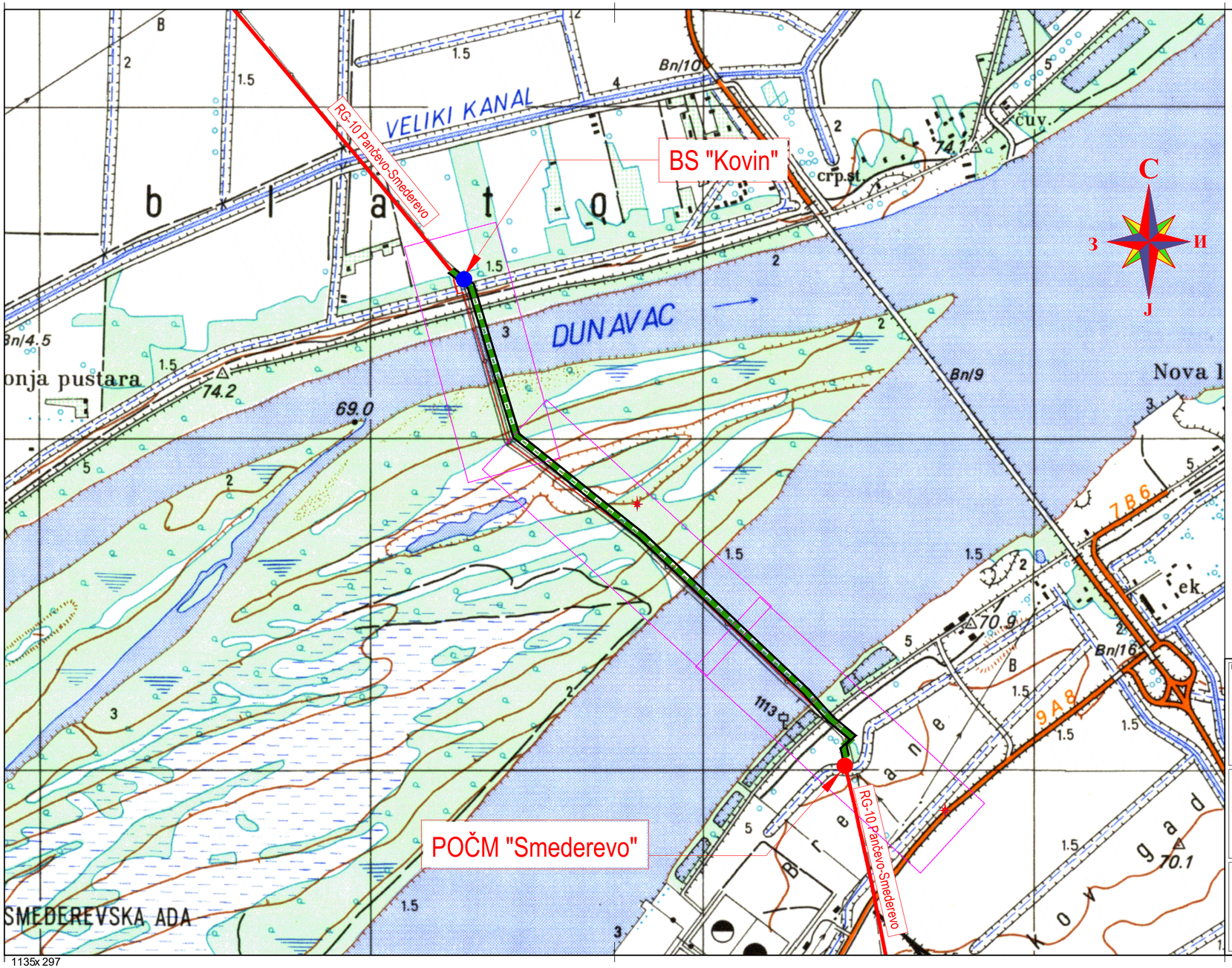



L E G E N D A:

- TRANSPORTNI GASOVOD VISOKOG PRITISKA DO 50BAR (DEONICA KOVIN-SMEDEREVO)
- RG-10 PANČEVO-SMEDEREVO
- POČM "Smederevo"
- BS "Kovin"

Investitor: J.P. "SRBIJAGAS" Bulevar oslobođenja 69 21000 Novi Sad	Projektna organizacija: MERIDIJANPROJEKT SAPUTNIK-M, Sombor ogranak MERIDIJANPROJEKT Jovana Đorđevića 2 21000 Novi Sad	Naziv objekta: TRANSPORTNI GASOVOD RG-10 PANČEVO SMEDEREVO DEONICA PRELAZ DUNAVA IZMEĐU KOVINA I SMEDEREVA
Glavni projektant: Milan MARKOVIĆ, dipl.ing.maš	Broj licence: 330 6641 04 / Potpis:	Oznaka: 06 — Naziv dela projekta: PROJEKAT MAŠINSKIH INSTALACIJA / Oznaka: IDR — Vrsta tehničke dokumentacije: IDEJNO REŠENJE
Odgovorni projektant: Milan MARKOVIĆ, dipl.ing.maš	Broj licence: 330 6641 04 / Potpis:	Naziv crteža: Pregledna karta / Broj projekta: G-IDR-450/24 / Razmera: 1:10000 / Datum: avgust 2024 / Crtež br: 01.

1135x 297



koordinate temena gasovoda		
POINTS	EASTING	NORTHING
T00	7495234.030	4950520.233
T01	7495293.656	4950473.554
T02	7495431.465	4950018.868
T03	7495818.221	4949715.279
T04	7496312.571	4949239.698
T05	7496383.262	4949160.513
T06	7496453.598	4949106.550
T07	7496424.460	4949068.692
T08	7496433.337	4949029.537
T09	7496424.572	4949027.530
T10	7496428.338	4949010.915

Legenda:

GAS — GAS	transportni gasovod MG-10 Kovin-Smederevo (DN300)
	osa gasovoda
	eksploatacioni pojas gasovoda (6m+6m)
	radni pojas gasovoda (11m+8m)
	zaštitni pojas gasovoda (30m+30m)
	blok stanica BS "Kovin"
	prijemno-otpremno čistačko mesto POČM "Smederevo"
	ulazna i izlazna bušotina
T-01	teme gasovoda
00+000	stacionaža gasovoda
V1	ukrštaj gasovoda sa vodnim objektom
	Postojeće instalacije
	postojeći gasovod
	elektro instalacije

Investitor: СРБИЈАГАС J.P. "SRBIJAGAS" Bulevar oslobođenja 69 21000 Novi Sad	Projektna organizacija: MERIDIJANPROJEKT SAPUTNIK-M, Sombor ogranak MERIDIJANPROJEKT Jovana Đorđevića 2 21000 Novi Sad	Naziv objekta: TRANSPORTNI GASOVOD RG-10 PANČEVO SMEDEREVO DEONICA PRELAZ DUNAVA IZMEĐU KOVINA I SMEDEREVA
Glavni projektant: Milan MARKOVIĆ, dipl.ing.maš	Broj licence: 330 6641 04 / Potpis:	Oznaka: 06 — Naziv dela projekta: PROJEKAT MAŠINSKIH INSTALACIJA; Oznaka: IDR — Vrsta tehničke dokumentacije: IDEJNO REŠENJE
Odgovorni projektant: Milan MARKOVIĆ, dipl.ing.maš	Broj licence: 330 6641 04 / Potpis:	Naziv crteža: Situacija transportnog gasovoda Kovin Smederevo; Broj projekta: G-IDR-450/24; Razmera: 1:1000; Datum: avgust 2024; Crtež br: 02.

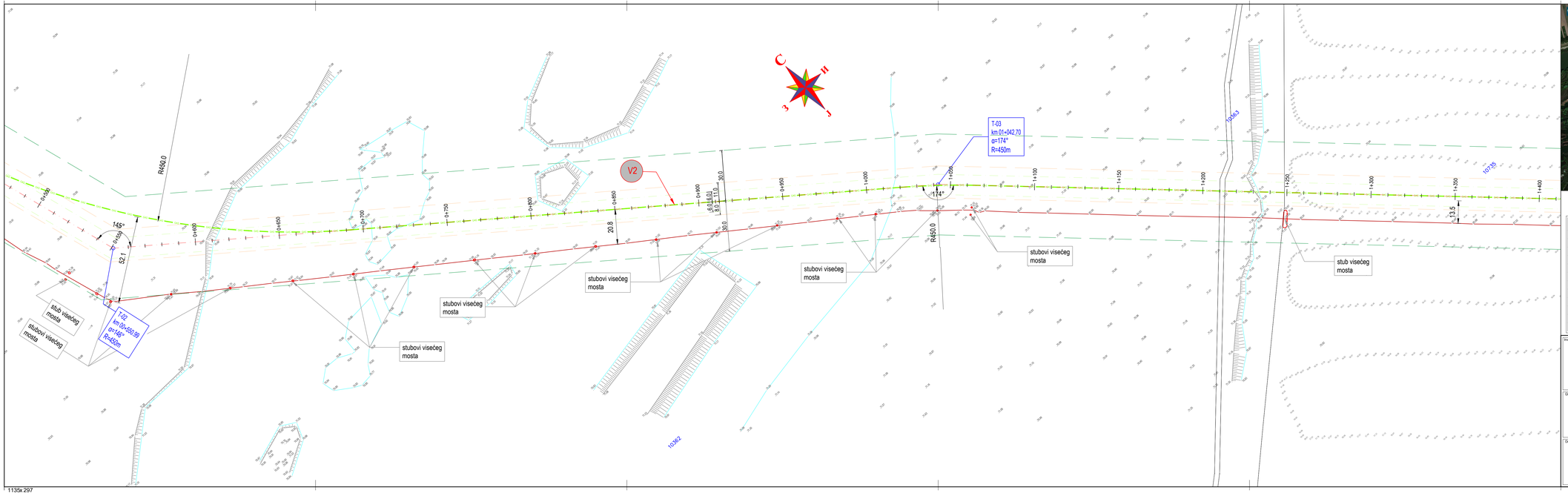

koordinate temena gasovoda		
POINTS	EASTING	NORTHING
T00	7495234.030	4950520.233
T01	7495293.656	4950473.554
T02	7495431.465	4950018.868
T03	7495818.221	4949715.279
T04	7496312.571	4949239.698
T05	7496383.262	4949160.513
T06	7496453.598	4949106.550
T07	7496424.460	4949068.692
T08	7496433.337	4949029.537
T09	7496424.572	4949027.530
T10	7496428.338	4949010.915

Legenda:

- transportni gasovod MG-10 Kovin-Smederevo (DN300)
- osa gasovoda
- eksploatacioni pojas gasovoda (6m+6m)
- radni pojas gasovoda (11m+8m)
- zaštitni pojas gasovoda (30m+30m)
- blok stanica BS "Kovin"
- prijemno-otpremno čistačko mesto POČM "Smederevo"
- ulazna i izlazna bušotina
- T-01 teme gasovoda
- 00+000 stacionaža gasovoda
- V1 ukrštaj gasovoda sa vodnim objektom

Postojeće instalacije

- postojeći gasovod
- elektro instalacije

Investitor: JP "SRBIJAGAS" Bulevar oslobođenja 69 21000 Novi Sad	Projektna organizacija: MERIDIANPROJEKT SAPUTNIK-M, Sombor ogranak MERIDIANPROJEKT Jovana Dorđevića 2 21000 Novi Sad	Naziv objekta: TRANSPORTNI GASOVOD RG-10 PANČEVO SMEDEREVO DEONICA PRELAZ DUNAVA IZMEĐU KOVINA I SMEDEREVA	
Glavni projektant: Milan MARKOVIĆ, dipl.ing.maš	Broj licence: 330 6641 04	Oznaka: 06	Naziv dela projekta: PROJEKAT MAŠINSKIH INSTALACIJA
	Potpis:	Oznaka: IDR	Vrsta tehničke dokumentacije: IDEJNO REŠENJE
Odgovorni projektant: Milan MARKOVIĆ, dipl.ing.maš	Broj licence: 330 6641 04	Naziv crteža: Situacija transportnog gasovoda Kovin Smederevo	
	Potpis:	Broj projekta: G-IDR-450/24	Razmera: 1:1000
		Datum: avgust 2024	Crtež br: 03.

1135x 297

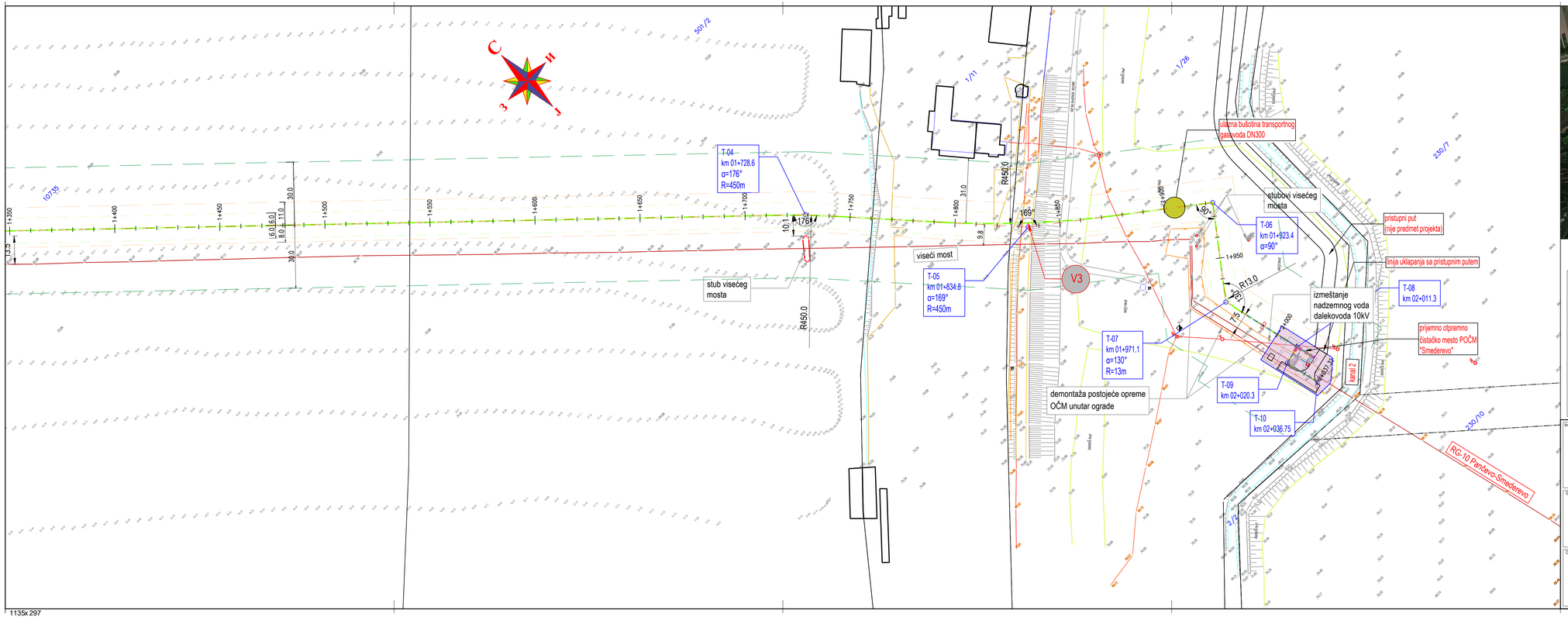



koordinate temena gasovoda		
POINTS	EASTING	NORTHING
T00	7495234.030	4950520.233
T01	7495293.656	4950473.554
T02	7495431.465	4950018.868
T03	7495818.221	4949715.279
T04	7496312.571	4949239.698
T05	7496383.262	4949160.513
T06	7496453.598	4949106.550
T07	7496424.460	4949068.692
T08	7496433.337	4949029.537
T09	7496424.572	4949027.530
T10	7496428.338	4949010.915

Legenda:

GAS	transportni gasovod MG-10 Kovin-Smederevo (DN300)
	osa gasovoda
	eksploatacioni pojas gasovoda (6m+6m)
	radni pojas gasovoda (11m+8m)
	zaštitni pojas gasovoda (30m+30m)
	blok stanica BS "Kovin"
	prijemno-otpremno čistačko mesto POČM "Smederevo"
	ulazna i izlazna bušotina
T-01	teme gasovoda
00+000	stacionaža gasovoda
V1	ukrštaj gasovoda sa vodnim objektom
	Postojeće instalacije
	postojeći gasovod
	elektro instalacije

Investitor:
J.P. "SRBIJAGAS"
Bulevar oslobođenja 69
21000 Novi Sad

Projektna organizacija:
MERIDIJANPROJEKT
SAPUTNIK-M. Sombor
ogranak MERIDIJANPROJEKT
Jovana Đorđevića 2
21000 Novi Sad

Naziv objekta:
TRANSPORTNI GASOVOD RG-10
PANČEVO SMEDEREVO
DEONICA PRELAZ DUNAVA
IZMEĐU KOVINA I SMEDEREVA

Glavni projektant:
Milan MARKOVIĆ,
dipl.ing.maš

Broj licence: 330 6641 04

Potpis:

Oznaka: 06
Naziv dela projekta: PROJEKAT MAŠINSKIH INSTALACIJA

Oznaka: IDR
Vrsta tehničke dokumentacije: IDEJNO REŠENJE

Odgovorni projektant:
Milan MARKOVIĆ,
dipl.ing.maš

Broj licence: 330 6641 04

Potpis:

Naziv crteža:
Situacija transportnog gasovoda Kovin Smederevo

Broj projekta: G-IDR-450/24
Datum: avgust 2024
Razmera: 1:1000
Crtež br: 04.

1135x 297

Investitor: СРБИЈАГАС J.P. "SRBIJAGAS" Bulevar oslobođenja 69 21000 Novi Sad	Projektna organizacija: MERIDIJANPROJEKT SAPUTNIK-M, Sombor ogranak MERIDIJANPROJEKT Jovana Đorđevića 2 21000 Novi Sad	Naziv objekta: TRANSPORTNI GASOVOD RG-10 PANČEVO SMEDEREVO DEONICA PRELAZ DUNAVA IZMEĐU KOVINA I SMEDEREVA
Glavni projektant: Milan MARKOVIĆ, dipl.ing.maš	Broj licence: 330 6641 04	Oznaka: 06 — PROJEKAT MAŠINSKIH INSTALACIJA
	Potpis:	Oznaka: IDR — IDEJNO REŠENJE
Odgovorni projektant: Milan MARKOVIĆ, dipl.ing.maš	Broj licence: 330 6641 04	Naziv crteža: Podužni profil transportnog gasovoda Kovin Smederevo
	Potpis:	Broj projekta: G-IDR-210/20 · Razmera: 1:1000 · Datum: avgust 2024 · Crtež br.: 07.